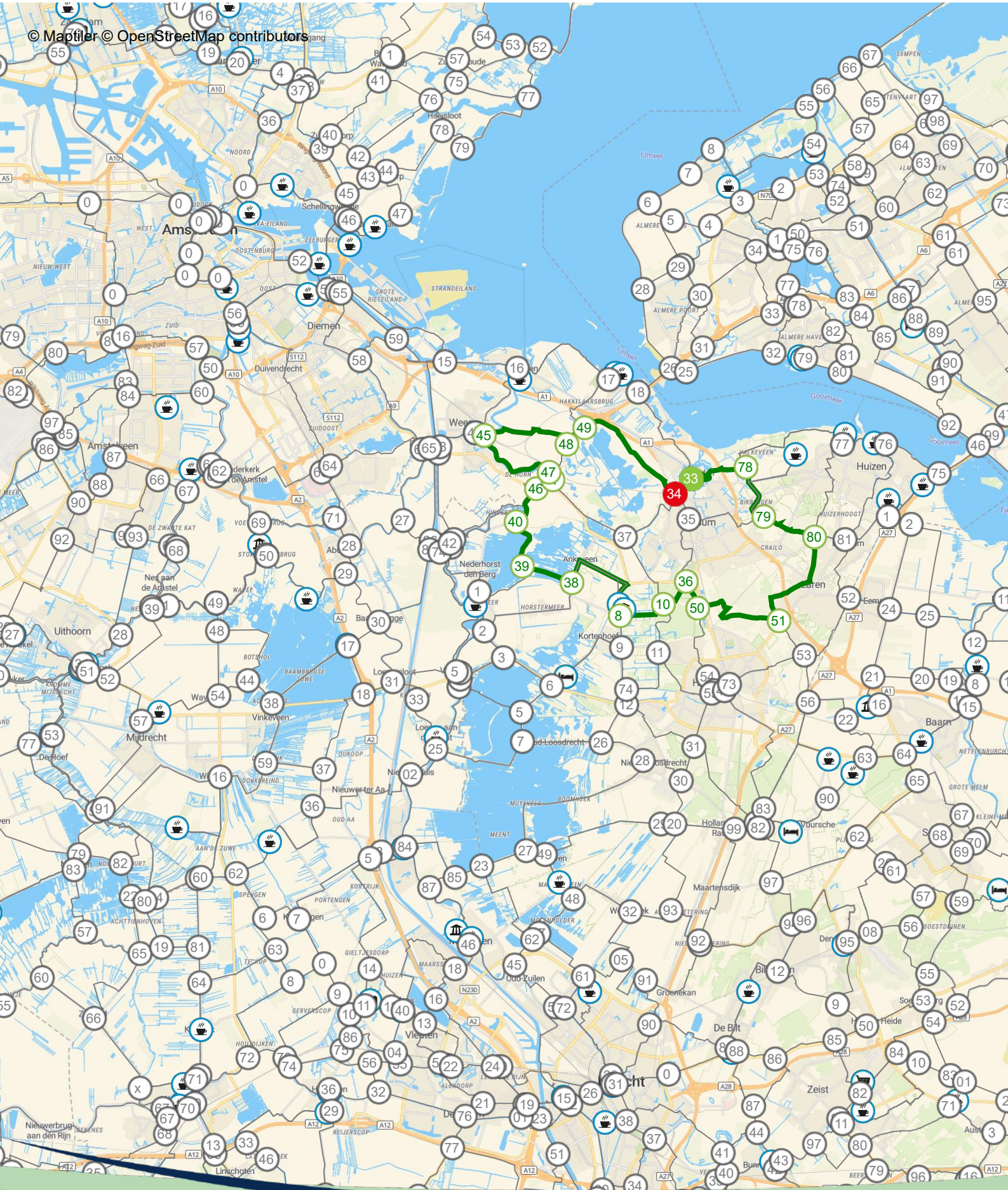






















Afstand 43.4 km

Tijd 2:17 uur (Op basis van 19 km / uur)



	Start	0 m	0:00 uur
	Volg de bordjes naar knooppunt nummer 79.	2.7 km	0:08 uur
	<p>Café Theehuis Bos&Hei Oudhuizerweg 30 1411GZ Naarden</p>		
	Volg de bordjes naar knooppunt nummer 80.	5.1 km	0:16 uur
	Volg de bordjes naar knooppunt nummer 51.	7.2 km	0:22 uur
	Volg de bordjes naar knooppunt nummer 50.	11.3 km	0:35 uur
	Volg de bordjes naar knooppunt nummer 36.	15.2 km	0:48 uur
	Volg de bordjes naar knooppunt nummer 10.	16.4 km	0:51 uur
	Volg de bordjes naar knooppunt nummer 8.	17.7 km	0:55 uur
	Volg de bordjes naar knooppunt nummer 38.	19.6 km	1:01 uur
	<p>Hotel De Drie Dorpen Cannenburgerweg 51 1244RG Ankeveen</p>		
	<p>Bezoekerscentrum Gooi en Vechtstreek - Natuurmonumenten Noordereinde 54B 1243 JJ 's-Graveland</p>		
	Volg de bordjes naar knooppunt nummer 39.	23.7 km	1:14 uur
	Volg de bordjes naar knooppunt nummer 40.	25.7 km	1:21 uur
	Volg de bordjes naar knooppunt nummer 46.	27.9 km	1:28 uur
	Volg de bordjes naar knooppunt nummer 47.	29.5 km	1:33 uur
	Volg de bordjes naar knooppunt nummer 47.	30.4 km	1:36 uur
	Volg de bordjes naar knooppunt nummer 45.	30.7 km	1:37 uur
	Volg de bordjes naar knooppunt nummer 48.	34.1 km	1:47 uur
	Volg de bordjes naar knooppunt nummer 49.	37.8 km	1:59 uur

