

RANDONNÉES ITINÉRANTES, HÉBERGEMENTS & SERVICES

HIKING ROUTES: ACCOMMODATION GUIDE & PRACTICAL INFORMATION





LES GRANDES TRAVERSÉES DU JURA

UN PLAISIR NATURE

GRANDES TRAVERSÉES DU JURA

Membre du Réseau des Grands Itinéraires de France



www.itineranceenfrance.org

Ad. 15 et 17 Grande Rue
39150 Les Planches en Montagne
Tél. +33 (0)3 84 51 51 51
E-mail. info@gtj.asso.fr
WWW.GTJ.ASSO.FR



Imaginez: 7 itinéraires au choix, pour 7 pratiques de randonnée itinérante différentes...

Vous aurez la possibilité d'adopter une pratique adaptée à la saison de votre choix: à ski de fond, à raquette ou à ski de randonnée nordique lors de la saison blanche; à pied, à VTT, à vélo, ou encore à cheval pour les autres saisons.

...vous offrant l'opportunité de traverser un massif côtoyant la frontière suisse.

Ce massif, ce sont les Montagnes du Jura, une barrière naturelle matérialisant la frontière entre la France et la Suisse. Un environnement rural d'une grande diversité naturelle et patrimoniale qui débute dans le Doubs, longeant le cours d'eau éponyme tantôt rebelle, tantôt apprivoisé, traversant le Parc naturel régional du Doubs Horloger, nouvellement créé, puis cheminant entre forêts de feuillus et pessières d'altitude pour longer un lac ou glisser dans les Combes du Parc naturel régional du Haut-Jura et se terminant sur les Crêtes du Jura dans le département de l'Ain.

Vous pourrez fractionner votre parcours en tronçons ou réaliser l'intégralité selon vos affinités, de manière contemplative pour découvrir ses paysages uniques ou plus sportive pour le plaisir du défi.

N'hésitez pas à faire appel à nous, nous nous ferons un plaisir de vous conseiller et de vous aider afin que vous puissiez vivre l'aventure qui vous ressemble.

L'équipe des GTJ

GREAT CROSSINGS FROM JURA

IN A FEW STEPS...

Just imagine: 7 itinerary options for 7 different hiking routes...

You can choose from various trails depending on the season: skiing, snowshoeing or nordic ski touring during winter; hiking, mountain biking, biking or horseback riding at other times of the year.

...offering you the chance to explore the mountains near the Swiss border

This massif forms the Jura Mountain range, a natural barrier forming the border between France and Switzerland. A rural backdrop with great natural diversity and heritage that begins in the Doubs and follows the sometimes wild, sometimes tame, river of the same name, crossing the Doubs Horloger Regional Nature Reserve, weaving through deciduous forests and highland spruce forests, emerging beside a lake, or sliding into the valleys of the Haut-Jura Regional Nature Reserve, ending on the Jura peaks in the Ain department.

You can break up your journey into segments, or complete the whole trip in one go - it's your choice. Take your time to discover the unique landscape, or take on a sporting challenge!

If you have any queries, please call us. We'd be delighted to help you choose the trip best suited to your needs.

The GTJ team

ma **GTJ**



Votre journal de bord en ligne!
Maintain **your online road diary!**



Partagez votre expérience
avec d'autres randonneurs
Share your experience
with other trekkers.



Trouvez des partenaires
de randonnée
Find hiking or skiing
partners.



CÔTÉ PRATIQUE / PRACTICAL SIDE

COMMENT UTILISER SON GUIDE ? / HOW TO USE THE GUIDE?

Les hébergements sont numérotés suivant leur situation géographique (voir carte)
The accommodation points are numbered according to geographic location (see map)

Les services disponibles*
Services available*

Type d'établissement***
Establishment typology***

Altitude

Photo de l'hébergement
Photo of the accommodation

200 LE CHÂLET / M. et Mme Jura **HÔTEL-RESTAURANT**** Alt 1260 M

Fermé du 24 octobre au 23 novembre

Chemin escarpé, 39275 Chatillon-en-Mijoux
04 06 08 12 04 / 04 06 08 12 04
info@le-chalet-jura.com / www.le-chalet-jura.com

Lat N 46.1122° / Long E 5.7574°

26 places / 9 chambres / 1 tipi

Nom et coordonnées de l'établissement période d'ouverture
Name and address of establishment opening period

Coordonnées GPS
GPS coordinates

Capacité de l'hébergement
Accommodation capacity

Labels & marques**
Labels**

Type de randonnée
Type of hiking

Distances entre les hébergements & les tracés GTJ (en km)
Distances from accommodation to the GTJ (in km)

	72	73	74	75	76	77	78	
GTJ Pédestre / Foot	GTJ	0,4	GTJ	4	3	5	1,5	DISTANCES ENTRE LES HÉBERGEMENTS & LES TRACÉS GTJ (EN KM) Distances from accommodation to the GTJ (in km) GTJ Sur place / On the spot
GTJ VTT / Mountain Bike	GTJ	GTJ	5	GTJ	2,5	5	2	
GTJ Vélo / Bicycle	GTJ	0,4	GTJ	4	2*	5	GTJ	
GTJ Ski / Cross-country ski	X	X	X	X	X	X	X	
GTJ Raquette / Snowshoes	X	X	X	X	X	X	X	
GTJ Équestre / Horseback	X	X	X	X	X	X	X	

L'hébergement est sur place!
Accommodation is on site!

* Variante de la GTJ
Variant of the GTJ

Hébergement non présent sur ce tracé
Accommodation not present on this track

* LES SERVICES / SERVICES

Restauration uniquement avec hébergement
Food only available with accommodation

Restauration avec ou sans hébergement, idéal pour une pause déjeuner
Food with or without accommodation, ideal for a lunch break

Transport de bagages
Luggage transport

Coin cuisine
Kitchen corner

Accueil campeurs
Welcome for campers

Accueil équestre
Horsing welcome

** LABELS & MARQUES / LABELS

Qualité tourisme

Clé Vacances

Logis

Accueil Paysan

Bienvenue à la ferme

Rando Accueil

Jura du Grand 8

L'Ain à Cheval

Gîtes de France

Tout les hébergements qui jalonnent les GTJ sont différents; par la nature de l'accueil, le confort, le service, les petits plus que chacun d'entre eux personnalisera... Aussi au moment de votre réservation, informez-vous des prestations proposées, elles peuvent varier d'un hébergement à l'autre...

Accommodations used during GTJ (Jura crossing expeditions) differ in terms of the type of host as well as the level of comfort and service: the little details unique to each form of accommodation. When making your booking, please check the services offered, as these may vary from one lodging to another...

*** LES TYPES D'ÉTABLISSEMENTS / TYPES OF ESTABLISHMENT

Le gîte d'étape propose des chambres qui peuvent être partagées et un service de restauration.

La chambre d'hôtes offre un accueil chez l'habitant et souvent un service de restauration en table d'hôtes.

L'hôtel-restaurant met à disposition des chambres (souvent avec sanitaires privés) et un service de restauration.

Le centre de vacances réserve une partie de sa capacité d'accueil aux randonneurs.

Le refuge est à l'écart des villages, pas toujours accessible en voiture.

Le camping: au long des GTJ, ce sont soit des campings, soit des emplacements à proximité des gîtes d'étapes.

The gîte d'étape suggests rooms which can be shared and a catering service.

Guest rooms where you can stay with local residents and usually share a meal with the hosts.

The hotel restaurant provides sleeping facilities in bedrooms with generally private bathroom and toilet as well as catering services.

The holiday centre reserves some of its rooms for ramblers. **The refuge** is isolated, away from villages, not always accessible by car.

Campsites: camping facilities are available along the GTJs, either campsites or small camping areas near the stopover gites.

La réservation dans les hébergements est vivement conseillée. Pour connaître la distance entre chaque hébergement et les itinéraires GTJ, se reporter au tableau en bas de chaque page.

You are strongly recommended to book in advance. To find the distance between each accommodation point and the GTJ routes, refer to the table at the bottom of each page.

01	CHEZ ISABELLE / Isabelle BRINGARD	CHAMBRES D'HÔTES	ALT 335 M		Lat N 47.4511293° / Long E 6.8020617°	
29 bis rue du Pont, 25350 Mandeure Tél. 06 89 47 94 99 / isabellelemke1@gmail.com						
02	CAMPING MUNICIPAL DES GRANDS ANSANGES / Mme DELPUECH	CAMPING	ALT 324 M		Lat N 47.45000° / Long E 6.8°	
Rue de l'Église, 25350 Mandeure Tél. 07 66 71 25 85 / 09 70 21 20 59 camping.grands.ansanges@gmail.com						
03	REL. ÉQUESTRE DE LA MONTNOIROTTE / M. et Mme BOUCHON	CHAMBRES D'HÔTES	ALT 524 M		Lat N 47.3417° / Long E 6.5072°	
Ouvert toute l'année Route de Vellevans, 25340 Crosey-le-Petit Tél. 03 81 86 83 98 / 06 88 03 81 82 bouchona@wanadoo.fr / www.montnoirrotte.com						
04	HÔTEL RESTAURANT LE BELLEVUE / Dominique CLAUDE	HÔTEL-RESTAURANT**	ALT 500 M		Lat N 47.3167° / Long E 6.81137°	
Ouvert toute l'année 28 Grande Rue, 25190 St-Hippolyte Tél. 03 81 96 51 53 / Fax. 03 81 96 52 40 hotel.restaurant.bellevue@orange.fr / www.le-bellevue-hotel.fr						
05	CAMPING LES GRANDS CHAMPS / Bernadette SCHEIDEGGER	CAMPING	ALT 564 M		Lat N 47.32267° / Long E 6.820827°	
Ouvert du 14/04 au 25/09/2022 31 Rue de la Baumotte, 25190 St-Hippolyte Tél. 09 50 89 29 06 / mail@camping-les-grands-champs.fr www.camping-les-grands-champs.fr						
06	GÎTE DE TREVILLERS / Mairie de Trévillers	GÎTE COMMUNAL	ALT 780 M		Lat N 47.2820° / Long E 6.8672°	
Fermé entre Noël et le Nouvel an 1 rue du Doubs, 25470 Trévillers Tél. 03 81 44 41 08 / 06 48 38 29 57 commune.trevillers@orange.fr						
07	GÎTE DE FESSEVILLERS / Marie-Claude LOICHOT	GÎTE ÉTAPE	ALT 860 M		Lat N 47.2806° / Long E 6.9156°	
Ouvert toute l'année sur réservation 2 rue de l'Église, 25470 Fessevillers Tél. 06 66 10 39 14 / comunedefessevillers@orange.fr www.fessevillers.fr						
08	GÎTE D'URTIÈRE / Samuel HOUSER	GÎTE MEUBLÉ	ALT 900 M		Lat N 47.2554° / Long E 6.9278°	
Ouvert toute l'année Urtière Dessous, 25470 Urtière Tél. 03 81 44 22 81 / 06 82 47 25 83 / samuelhouser@orange.fr https://giteurtierehouser.wixsite.com/gite-d-urtiere						

	01	02	03	04	05	06	07	08
GTJ Pédestre / Foot	0,4	0,9	X	1	GTJ	3,7	GTJ	GTJ
GTJ VTT / Mountain Bike	0,4	0,9	X	0,2	0,4	GTJ	GTJ	4
GTJ Vélo / Bicycle	5	5	X	0,2	0,4	GTJ	GTJ	2
P'tite GTJ Vélo / Bicycle	X	X	X	X	X	X	X	X
GTJ Ski / Cross-country ski	X	X	X	X	X	X	X	X
GTJ Raquette / Snowshoes	X	X	X	X	X	X	X	X
GTJ Ski de rando / Ski touring	X	X	X	X	X	X	X	X
GTJ Équestre / Horseback	X	X	GTJ	X	X	X	X	X

**DISTANCES ENTRE
LES HÉBERGEMENTS
& LES TRACÉS GTJ (EN KM)**
Distances from accommodation
to the GTJ (in km)

GTJ Sur place / On the spot

09	NATTEO / Odile et Christophe SCHELL	VILLAGE DE GÎTES	ALT 500 M		Lat N 47.2647° / Long E 6.9495°	
Non ouvert à la nuitée en juillet/août 11 route de la Forge, 25470 Goumois Tél. 03 81 44 54 82 www.natteo-doubs-locations-vacances.fr						
10	CHALET CUCHE / Jean-Luc et Fabienne CUCHE	GÎTE MEUBLÉ	ALT 500 M		Lat N 47.2608° / Long E 6.9498°	
Ouvert toute l'année 1 Les Jardins du Torrent, 25470 Goumois Tél. 03 81 44 25 83 / 06 85 78 28 51 jeanluc.cucche@dbmail.com						
11	CAMPING SAINT-MICHEL / Camping municipal	GÎTE / CAMPING*** (2 épis)	ALT 800 M		Lat N 47.2478° / Long E 6.8011°	
Fermé de mi-novembre à début décembre 23 rue Saint-Michel, 25120 Maiche Tél. 03 81 64 12 56 / camping@mairie-maiche.fr www.mairie-maiche.fr/camping.html						
12	GÎTE LES BOULOIES / Martine MEDIC	GÎTE	ALT 700 M		Lat N 47.2510° / Long E 6.5827°	
Ouvert toute l'année 2 route des Bouloies, 25510 Lavron Tél. 06 22 42 04 25 / gite.lesbouloies@gmail.com gite-franche-comte.fr						
13	AU BOIS DE LA BICHE / Joffrey MARCELPOIX	HÔTEL-RESTAURANT***	ALT 920 M		Lat N 47.1855° / Long E 6.8521°	
Fermé en janvier et les lundis et dimanches soir (sauf juillet/août) Route de la Cendrée, 25140 Charquemont Tél. 03 81 44 01 82 / Fax. 03 81 68 65 09 boisdelabiche@gmail.com / www.boisdelabiche.fr						
14	LA BRICOTTE / Julie DRUELLE	FOOD TRUCK	ALT 500 M		Lat N 47.1866° / Long E 6.8731°	
Route du Refrain - lieu-dit Les Échelles de la Mort, 25140 Charquemont Tél. 06 69 61 06 90 / druelle.julie@gmail.com www.facebook.com/labricottedurefrain/						
15	LE DOMAINE DE L'AUTHENTIQUE / Céline PAGNOT	CHAMBRES D'HÔTES (4 épis)	ALT 970 M		Lat N 47.1702° / Long E 6.8223°	
Ouvert toute l'année 4 bis rue du Lt Colonel Loichot, 25140 Fournet Blancheroche Tél. 06 71 92 61 37 / 03 81 68 23 41 / pagnot.stephane@wanadoo.fr www.chambres-hotes-lauthentique.com						
16	LA FERME MORIN / Alain MORIN	CHAMBRES D'HÔTES (4 clés)	ALT 916 M		Lat N 47.153351° / Long E 6.813495°	
Ouvert toute l'année 3 Les Louisots, 25140 Fournet Blancheroche Tél. 03 81 68 87 04 / 06 25 83 05 85 contact@lafermemorin.fr / www.lafermemorin.fr						

	09	10	11	12	13	14	15	16
GTJ Pédestre / Foot	0,4	GTJ	X	X	2,7	GTJ	3,6	3,8
GTJ VTT / Mountain Bike	GTJ	0,1	7,4	X	GTJ	5,2	0,5	GTJ
GTJ Vélo / Bicycle	0,6	0,4	5,4*	X	1,5	6,3	GTJ	2,2
P'tite GTJ Vélo / Bicycle	X	X	X	X	X	X	X	X
GTJ Ski / Cross-country ski	X	X	X	X	X	X	X	X
GTJ Raquette / Snowshoes	X	X	X	X	X	X	X	X
GTJ Ski de rando / Ski touring	X	X	X	X	X	X	X	X
GTJ Équestre / Horseback	X	X	X	6,4	X	X	X	X

**DISTANCES ENTRE
LES HÉBERGEMENTS
& LES TRACÉS GTJ (EN KM)**
Distances from accommodation
to the GTJ (in km)

GTJ Sur place / On the spot

OFFICES DE TOURISME
OFFICE DE TOURISME / 1 rue Henri Mouhot, 25200 Montbéliard / Tél. 03 81 94 45 60 / www.paysdemontbeliard-tourisme.com
OFFICE DE TOURISME / 25190 St Hippolyte / Tél. 03 81 96 58 00 / www.pays-horloger.com
OFFICE DE TOURISME / BP 22 25120 Maïche / Tél. 03 81 64 11 88 / www.pays-horloger.com

17	LE PRÉ OUDOT / Laurence et Émile PEQUIGNET	CHAMBRES D'HÔTES (5 épis)	ALT 1000 M
Ouvert de mai à octobre			
1 Le Pré oudot, 25390 Fournets-Luisans Tél. 03 81 67 02 31 www.le-pre-oudot.fr		Lat N 47.0856° / Long E 6.5578° 15 places / 5 chambres / 4 paddocks	

18	AUBERGE FRANC-COMTOISE LE CERNEMBERT / M. MARGUET	GÎTE D'ÉTAPE (2 épis)	ALT 960 M
Ouvert toute l'année			
55 route des Fins, 25130 Villers-le-Lac Tél. 03 81 68 01 85 / 06 08 19 77 22 / info@aubergefranc-comtoise.fr www.saut-du-doubs.org		Lat N 47.0730° / Long E 6.6655° 15 places / 5 chambres	

19	L'ÉVASION TONIQUE / Véronique LORENZELLI	CENTRE DE VACANCES	ALT 910 M
9 rue des Vergers, 25130 Villers-le-Lac Tél. 03 81 68 02 89 clubevasion@wanadoo.fr / www.evasiontonique.com		Lat N 47.0719° / Long E 6.6788° 140 places / 70 chambres	

20	LE CLOS RONDOT / Géraldine AOUIMER	GÎTE ÉTAPE	ALT 770 M
Ouvert toute l'année			
13 rue du Clos Rondot, 25130 Villers-le-Lac Tél. 06 81 70 51 84 / gite@leclorondot.fr www.leclorondot.fr		Lat N 47.0636° / Long E 6.6769° 14 places / 3 chambres	

21	HÔTEL LES CYGNES / C. FAIVRE et D. FAVET	HÔTEL-RESTAURANT***	ALT 750 M
Fermé à Noël, en février et en octobre			
31 route des Brenets, 25130 Villers-le-Lac Tél. 03 81 68 01 20 / hotel-les-cygnes@wanadoo.fr www.hotelrestaurantlescygnes.com		Lat N 47.0641° / Long E 6.6913° 30 places / 14 chambres	

22	AUBERGE SUR LA ROCHE / Virginie et Patrick BOHARD	GÎTE ÉTAPE	ALT 1160 M
Ouvert toute l'année sur réservation			
Lieu-dit Le Chauffaud, 25130 Villers-le-Lac Tél. 03 81 68 08 94 / contact@auberge-surlaroches.com www.auberge-surlaroches.com		Lat N 47.0420° / Long E 6.6875° 32 places / 4 chambres / 2 dortoirs	

23	HÔTEL LES MONTAGNARDS / Éric POIRIER	HÔTEL**	ALT 760 M
Ouvert toute l'année sur réservation			
7 bis place Carnot, 25500 Morteau Tél. 03 81 67 08 86 / hotel.les.montagnards@gmail.com www.hotel-les-montagnards.com		Lat N 47.0550° / Long E 6.6063° 40 places / 18 chambres	

	17	18	19	20	21	22	23
GTJ Pédestre / Foot	X	2,2	1,6	0,5	1,5	GTJ	1,9*
GTJ VTT / Mountain Bike	X	0,4	0,4	2,2	3,5	6,3	0,2
GTJ Vélo / Bicycle	X	GTJ	0,4	3	4,4	X	GTJ
P'tite GTJ Vélo / Bicycle	X	X	X	X	X	X	X
GTJ Ski / Cross-country ski	X	10	9	6	7	1,5	9
GTJ Raquette / Snowshoes	X	X	X	X	X	X	X
GTJ Ski de rando / Ski touring	X	X	X	X	X	X	X
GTJ Équestre / Horseback	2,5	X	X	X	X	X	X

**DISTANCES ENTRE
LES HÉBERGEMENTS
& LES TRACÉS GTJ (EN KM)**
Distances from accommodation
to the GTJ (in km)

GTJ Sur place / On the spot

24	ESPACE MORTEAU / Roland DODANE	GÎTE ÉTAPE (2 épis)	ALT 760 M
Ouvert toute l'année			
10 Chemin du Breuille, 25500 Morteau Tél. 03 81 67 48 72 contact@espacemorteau.com / www.espacemorteau.com		Lat N 47.0522° / Long E 6.5962° 12 places (85 en village vac.) / 3 dortoirs	

25	LE CUL DE LA LUNE / Dominique JOLY	CAMPING**	ALT 868 M
Ouvert du 1 ^{er} juin au 15 septembre			
Rue du Pont Rouge, 25500 Morteau Tél. 03 81 67 17 52 camping@morteau.org / www.morteau.org		Lat N 47.0529° / Long E 6.5986° 40 Emplacements	

26	AUBERGE DE LA MOTTE / Didier CAILLIET	HÔTEL-RESTAURANT***	ALT 915 M
2 rue du 8 mai, 25500 Les Combes Tél. 03 81 67 23 35 www.auberge-de-la-motte.fr		Lat N 47.0588° / Long E 6.5435° 20 places / 7 chambres	

27	AUBERGE DU VIEUX CHATELEU	GÎTE ÉTAPE	ALT 1200 M
Ouvert toute l'année sur réservation			
Lieu-dit Vieux Chateleu, 25790 Les Gras Tél. 03 81 67 11 59 / 09 72 28 30 63 aubergeduchateleu@orange.fr / www.chateleu.com		Lat N 46.9934° / Long E 6.5912° 35 places / 4 chambres / 1 dortoir	

28	MAISON LE ROZET / Anne BUFFET	MAISON D'HÔTES	ALT 980 M
3 Le Rozet, 25790 Les Gras Tél. 06 19 26 31 09 / maisonlerozet@orange.fr maisonlerozet.fr		Lat N 46.995,76° / Long E 6,56448° 15 places / 4 chambres	

29	LA MAISON DES SEIGNES / Marie-Hélène POULALION	GÎTE RURAL	ALT 1060 M
Ouvert toute l'année sur réservation sauf 25 déc. et 1 janv.			
Les Seignes, 25790 Les Gras Tél. 03 81 68 82 20 / lamaisondesseignes@hotmail.fr www.lamaisondesseignes.free.fr		Lat N 46.9757° / Long E 6.5364° 10 places / 2 chambres	

30	GÎTE LES SEIGNES / Fabienne STIVALET	CHAMBRES D'HÔTES (3 épis)	ALT 1060 M
Ouvert toute l'année			
64 Les Seignes, 25790 Les Gras Tél. 06 86 03 48 18 / 03 81 68 88 91 acheval25@wanadoo.fr / www.relaisequestresseignes.com		Lat N 46.9756° / Long E 6.5362° 12 places / 4 chambres	

31	LA FERME DU THEVEROT / Marine DROZ-GREY	CHAMBRES D'HÔTES	ALT 920 M
5 Le Theverot, 25790 Les Gras Tél. 06 95 56 03 44 / marine.drozgrey@outlook.fr www.lafermedutheverot.com/		Lat N 46.98° / Long E 6.52° 9 places / 3 chambres	

	24	25	26	27	28	29	30	31
GTJ Pédestre / Foot	1,1*	1,6*	1,2*	GTJ	2	GTJ	GTJ	GTJ
GTJ VTT / Mountain Bike	0,4	GTJ	X	2*	GTJ*	GTJ*	GTJ*	GTJ*
GTJ Vélo / Bicycle	0,4	GTJ	X	9,2	7	X	X	7
P'tite GTJ Vélo / Bicycle	X	X	X	X	X	X	X	X
GTJ Ski / Cross-country ski	9	X	X	GTJ	2	GTJ	GTJ	X
GTJ Raquette / Snowshoes	X	X	X	X	X	X	X	X
GTJ Ski de rando / Ski touring	X	X	X	X	X	X	X	X
GTJ Équestre / Horseback	X	X	X	X	X	X	7,4	X

**DISTANCES ENTRE
LES HÉBERGEMENTS
& LES TRACÉS GTJ (EN KM)**
Distances from accommodation
to the GTJ (in km)

GTJ Sur place / On the spot

AUTRES HÉBERGEMENTS ÉQUESTRES DU SECTEUR

CENTRE ÉQUESTRE RECULOTTE / 25390 Fuans / Tél. 03 81 43 55 55 - 06 76 28 48 16 / reculotte@gmail.com / 125 cavaliers - Pré

LES COMMERCES PARTENAIRES DU SECTEUR

BOULANGERIE VIENNET / 3 rue Pierre Berçot, 25130 Villers-le-Lac / Tél. 03 81 68 00 71 / boulangerieviennet@wanadoo.fr

FROMAGERIE LA FRUITIÈRE / 30 Grande rue, 25500 Morteau / Tél. 03 81 67 07 05 / info@fruitiere-morteau.com

OFFICES DE TOURISME

OFFICE DE TOURISME / 25130 Villers-le-Lac / Tél. 03 81 68 00 98 / www.pays-horloger.com

OFFICE DE TOURISME / 25500 Morteau / Tél. 03 81 67 18 53 / www.pays-horloger.com

32	GÎTE LOU MABO / Robert et Elisabeth MARGUET	GÎTE ÉTAPE	ALT 880 M
Ouvert toute l'année			
27 rue du Docteur Girard, 25650 La Chauz Tél. 03 81 43 34 61 / 06 83 03 81 44 elisabeth.marguet@gmail.com		Lat N 47.021° / Long E 6.4381° 24 places / 6 chambres	
33	LES DOLINES / Florence et Patrick PEROLE	CHAMBRES D'HÔTES	ALT 890 M
19C hameau des Plans, 25650 La Chauz Tél. 06 81 78 76 07 patrick@lesdolineslachaux.com / www.chambres-hotes-doubs.com			
34	AUBERGE LA PERDRIX / Olivier GUAZZETI	GÎTE ÉTAPE	ALT 1060 M
2 rue de La Perdrix, 25650 Hauterive la Fresse Tél. 03 81 38 12 90 auberge.laperdrix@wanadoo.fr / www.aubergelaperdrix.com			
35	LE HAUT SAUGEAIS BLANC / Davy MOUGIN	GÎTE DE GROUPE	ALT 1060 M
1, La Perdrix, 25650 Hauterive la Fresse Tél. 03 81 38 10 36 / 06 40 29 96 70 contact@haut-saugeais-blanc.fr / www.haut-saugeais-blanc.fr			
36	LES ALLIÉS / Margot BROUILLET	GÎTE ÉTAPE	ALT 970 M
8 rue Isabelle de Neuchâtel (Mairie), 25300 Les Alliés Tél. 06 70 42 81 46 / margot.brouillet@yahoo.com www.commune-lesallies.fr			
37	HÔTEL SAINT PIERRE / Bertrand VIEILLE	HÔTEL-RESTAURANT**	ALT 840 M
Fermé du 05 au 12 décembre 2022 3 place Saint Pierre, 25300 Pontarlier Tél. 03 81 46 50 80 / stpierrehotel@gmail.com www.hotel-st-pierre-pontarlier.fr			

	32	33	34	35	36	37
GTJ Pédestre / Foot	4*	X	2,2	2,2	GTJ	3,7
GTJ VTT / Mountain Bike	8,8	X	GTJ	GTJ	0,5	1,5
GTJ Vélo / Bicycle	4	6	7	7	7,7	GTJ
P'tite GTJ Vélo / Bicycle	X	X	X	X	X	X
GTJ Ski / Cross-country ski	X	X	5	5	X	X
GTJ Raquette / Snowshoes	X	X	X	X	X	X
GTJ Ski de rando / Ski touring	X	X	X	X	X	X
GTJ Équestre / Horseback	X	X	X	X	X	X

**DISTANCES ENTRE
LES HÉBERGEMENTS
& LES TRACÉS GTJ (EN KM)**
Distances from accommodation
to the GTJ (in km)

GTJ Sur place / On the spot

38	AUBERGE DE JEUNESSE / Walter SIMON	GÎTE ÉTAPE	ALT 830 M
Fermé du 07 au 21/11/22 21 rue Marpaud, 25300 Pontarlier Tél. 03 81 39 06 57 / pontarlier@hifrance.org www.hifrance.org/auberges-de-jeunesse/pontarlier/			
39	LE LARMONT	CAMPING***	ALT 1000 M
Fermé du 15/01 au 07/02 7 rue Edwige Feuillère, 25300 Pontarlier Tél. 03 81 33 46 33 / contact@camping-pontarlier.fr www.camping-pontarlier.fr			
40	AUBERGE LES CERNETS / Blaise BAETSCHER	HÔTEL-RESTAURANT	ALT 1165 M
Fermé du 31/03 au 15/04 et du 01/11 au 01/12 Les Petits-Cernets 201, CH 2126 Les Verrières (Suisse) Tél. 0041 (0)3 28 66 12 65 info@hotel-lescernets.ch / www.hotel-lescernets.ch			
41	LA LARMONTINE / Sindy et Yannick FAIVRE	TINY HOUSE	ALT 1134 M
Consulter le calendrier sur airbnb Ferme Simon Pion, 25300 Pontarlier Tél. 06 83 09 18 38 / lalarmontine@gmail.com airbnb.com/h/lalarmontine			
42	LA FERME DES MOINES / Hélène et Matthias HANROT	GÎTE	ALT 935 M
Ferme des Moines les Etraches, 25300 Pontarlier Tél. 06 72 96 62 15 / 07 86 42 09 22 / lhanrot@gmail.com www.facebook.com/grangedesaugustins/			
43	HÔTEL LE TILLAU / Antoine CHOCQUE	HÔTEL-RESTAURANT****	ALT 1170 M
Ouvert toute l'année Le Mont des Verrières, 25300 Verrières-de-Joux Tél. 03 81 69 46 72 reception@letillau.com / www.letillau.com			
44	AUBERGE DU CHÂTEAU DE JOUX / Luc SAINTOUX	HÔTEL-RESTAURANT***	ALT 900 M
127 le Frambourg - RN 57, 25300 La Cluse-et-Mijoux Tél. 03 81 69 40 41 / aubergeduchateaujoux@gmail.com www.aubergeduchateaujoux.wixsite.com/aubergechateaujoux			

OFFICES DE TOURISME

OFFICE DE TOURISME / 25300 Pontarlier / Tél. 03 81 46 48 33 / www.pontarlier.org

	38	39	40	41	42	43	44
GTJ Pédestre / Foot	3,8	1,8	2,2	2,1	1,9	X	0,6
GTJ VTT / Mountain Bike	1,5	GTJ	7	4,9	2,6	2,3	0,9
GTJ Vélo / Bicycle	GTJ	1,4	X	X	5,7	X	2,6
P'tite GTJ Vélo / Bicycle	X	X	X	X	X	X	X
GTJ Ski / Cross-country ski	X	X	GTJ	2,5	X	GTJ	X
GTJ Raquette / Snowshoes	X	X	X	X	X	X	X
GTJ Ski de rando / Ski touring	X	X	X	X	X	X	X
GTJ Équestre / Horseback	X	GTJ	X	3,7	2,6	X	X

**DISTANCES ENTRE
LES HÉBERGEMENTS
& LES TRACÉS GTJ (EN KM)**
Distances from accommodation
to the GTJ (in km)



GTJ Sur place / On the spot

45	HÔTEL DE LA POSTE / Anne CHAUVIN-MASSARD	HÔTEL-RESTAURANT**	ALT 900 M	
	61 Grande rue, 25160 Malbuisson Tél. 03 81 69 34 80 / hotellelac@wanadoo.fr www.complexe-le-lac.fr/fr/hotel-la-poste	Lat N 46.7990° / Long E 6.3040° 27 places / 10 chambres		
46	LA MORILLE / Daniel et Nadine MARC	CHAMBRES D'HÔTES (3 épis)	ALT 850 M	
	Ouvert toute l'année 41 Grande rue, 25160 Labergement-Sainte-Marie Tél. 03 81 38 29 80 / 06 16 20 08 02 / daniel.nadine@orange.fr	Lat N 46.7773° / Long E 6.2869° 12 places / 4 chambres		
47	CAMPING DU LAC / Magali BRUEZ	CAMPING***	ALT 865 M	
	Ouverture le 1 ^{er} mai – Hiver : nous contacter 10 rue du Lac, 25160 Labergement-Sainte-Marie Tél. 03 81 69 31 24 www.camping-lac-remoray.com	Lat N 46.7709° / Long E 6.275° 75 emplacements / 4 chalets / 14 mobil-home		
48	RESTAURANT HERMITAGE / Dominique MATHIOT	RESTAURANT	ALT 1050 M	
	Ouverture: se renseigner auprès de l'établissement 71 Grande rue, 25300 Les Fourgs Tél. 03 81 69 48 31 / dominique-mathiot@wanadoo.fr www.restauranthermitage.com	Lat N 46.8343° / Long E 6.4042° 70 couverts		
49	LA FERME DE FLEURETTE / Céline et Mickaël COURTET	CHAMBRES D'HÔTES	ALT 1040 M	
	14 rue des Agettes, 25370 Les Hôpitaux Vieux Tél. 06 33 25 34 01 / gite@lafermedefleurette.fr www.gite-metabief-doubs.fr	Lat N 46.7912° / Long E 6.3686° 12 places / 4 chambres		
50	CAMPING LE MIROIR / Océane et Michael BUGNET	CAMPING***	ALT 990 M	
	Fermé du 31/03 au 4/05 et du 3/10 au 20/12 25 route de la Poste, 25370 Les Hôpitaux Neufs Tél. 03 81 49 10 64 / 06 06 68 08 55 accueil@camping-lemiroir.com / www.camping-lemiroir.com	Lat N 46.7746° / Long E 6.3697° 41 emplacements		
51	HÔTEL-RESTAURANT LA COURONNE / Antonio PINTO	HÔTEL-RESTAURANT***	ALT 950 M	
	Fermé du 4 au 19 septembre 2022 6 rue de l'Église, 25370 Jougne Tél. 03 81 49 10 50 / 07 81 45 61 57 lacouronnejougne@free.fr / www.couronne-hotel-jougne.fr	Lat N 46.76° / Long E 6.39° 32 emplacements / 10 chambres		
52	LES SAPINS DE L'AMITIÉ / Djamel ZEFFANE	CENTRE DE VACANCES	ALT 970 M	
	Fermé du 15 novembre au 26 décembre 2022 1 rue du Télésiège, 25370 Métabief Tél. 03 81 49 13 26 contact@gite-groupe.com / www.gite-groupe.com	Lat N 46.773° / Long E 6.3523° 84 places / 13 chambres		

	45	46	47	48	49	50	51	52
GTJ Pédestre / Foot	GTJ	3,2	4,4	GTJ*	1,9	0,2	2,6	0,8
GTJ VTT / Mountain Bike	7,3	4	6,3	0,2	0,6	0,8	1,9	0,3
GTJ Vélo / Bicycle	GTJ*	0,5*	1,9*	9	3,5*	2,1*	5*	1,1*
P'tite GTJ Vélo / Bicycle	X	X	X	X	X	X	X	X
GTJ Ski / Cross-country ski	X	X	X	0,5	0,6	0,8	1,9	0,5
GTJ Raquette / Snowshoes	X	X	X	X	X	2,3	X	0,7
GTJ Ski de rando / Ski touring	X	X	X	X	X	X	X	X
GTJ Équestre / Horseback	X	X	X	X	X	X	X	X

**DISTANCES ENTRE
LES HÉBERGEMENTS
& LES TRACÉS GTJ (EN KM)**
Distances from accommodation
to the GTJ (in km)

GTJ Sur place / On the spot

53	HÔTEL REST. ÉTOILE DES NEIGES / Fabien ROUSSELET	HÔTEL-RESTAURANT	ALT 990 M	
	Ouvert toute l'année 4 rue du Village, 25370 Métabief Tél. 03 81 49 11 21 / contact@hoteletoiledesneiges.fr www.hoteletoiledesneiges.fr	Lat N 46.7735° / Long E 6.3505° 65 places / 23 chambres		
54	LES GÉRANIUMS ET NEIGE FRAÎCHE / Danièle CUINET	CHAMBRES D'HÔTES	ALT 960 M	
	EN TRAVAUX ! FERMÉ JUSQU'À FIN 2022 34 rue du Village, 25370 Métabief Tél. 06 76 34 77 35 geraniumsetneigefraiche@orange.fr	Lat N 46.7727° / Long E 6.3468° 13 places / 5 chambres		
55	LE GROS MOROND - CAF / Michel DORNIER	REFUGE	ALT 1310 M	
	Ouvert toute l'année – Non gardé (code et clé par tél.) 25370 Longevilles-Mont-d'Or Tél. 06 72 58 28 27 / gardien.grosmorond@gmail.com www.chaletdugrosmorond.ffcam.fr	Lat N 46.7471° / Long E 6.3524° 30 places / 4 chambres / 1 dortoir		
56	ALPAGE DES GRANGES RAGUIN / E. et S. PAGNIER	RESTAURANT	ALT 1147 M	
	Ouvert toute l'année Les Granges Raguin, 25370 Rochejean Tél. 06 82 97 41 87 / lagrangeraguin@gmail.com https://alpage-des-granges-raguin.business.site	Lat N 46.72° / Long E 6.3°		
57	CHALET DU SOULERET - FERME LA BATAILLEUSE / M. PRÉGNIARD	CENTRE DE VACANCES	ALT 930 M	
	Ouvert toute l'année 16 rue de la Fontaine, 25370 Rochejean Tél. 03 81 49 91 84 claj-batailleuse@wanadoo.fr / www.claj-batailleuse.fr	Lat N 46.7454° / Long E 6.2912° 56 places / 7 chambres		
58	LA PETITE ÉCHELLE / Norbert BOURNEZ	REFUGE	ALT 1150 M	
	Chalet d'alpage, 25370 Rochejean Tél. 06 42 55 88 87 / famillebournez@laposte.net www.hebergement-groupe-massif-jura.com	Lat N 46.711° / Long E 6.331° 30 places / 3 yourtes		
59	CAMPING MUNICIPAL DE SAINT-POINT-LAC	CAMPING	ALT 850 M	
	Ouvert du 1 ^{er} mai au 30 septembre 8 rue du Port, 25160 Saint-Point-Lac Tél. 03 81 69 61 64 / camping-saintpointlac@orange.fr www.camping-saintpointlac.fr	Lat N 46.811111° / Long E 6.3036115° 87 emplacements		

LES COMMERCES PARTENAIRES DU SECTEUR

GABYSPORT SPORT 2000 / 35 avenue du Bois du Roi, 25370 Métabief / Tél. 03 81 49 13 83 / gabysport@hotmail.fr

OFFICES DE TOURISME voir page suivante >

	53	54	55	56	57	58	59
GTJ Pédestre / Foot	0,7	1,1	0,4	GTJ	4,7	2,8	X
GTJ VTT / Mountain Bike	0,5	0,7	0,4*	GTJ*	1,8	2,7*	X
GTJ Vélo / Bicycle	0,9*	0,6*	X	X	3*	X	GTJ
P'tite GTJ Vélo / Bicycle	X	X	X	X	X	X	X
GTJ Ski / Cross-country ski	1	1	X	1,2	3,6	0,7	X
GTJ Raquette / Snowshoes	0,9	1	0,4	GTJ	3,6	3,9	X
GTJ Ski de rando / Ski touring	X	X	X	X	X	X	X
GTJ Équestre / Horseback	X	X	X	X	X	X	X

**DISTANCES ENTRE
LES HÉBERGEMENTS
& LES TRACÉS GTJ (EN KM)**
Distances from accommodation
to the GTJ (in km)

GTJ Sur place / On the spot

73	REFUGE DES PRÉS D'HAUT / Georges SANTI	REFUGE	ALT 1260 M	
Fermé du 1 ^{er} avril au 25 décembre			Lat N 46.6412° / Long E 6.1143°	
Le Pré d'Haut, 25240 Châtelblanc Tél. 03 84 51 93 05 george.santi@free.fr			23 places / 1 dortoir	
74	LES ÉQUIPAGES ADAM'S / Séverine et François MARTY	CHAMBRES D'HÔTES	ALT 1100 M	
			Lat N 46.6337° / Long E 6.1396°	
La Combe des Cives, 25240 Chaux-Neuve Tél. 09 75 58 40 83 / contact@lesequipagesadams.com www.lesequipagesadams.com			8 places / 2 chambres	
75	LES CLOCHETTES DU RISOUX / Amélie et James HALL	HÔTEL-RESTAURANT**	ALT 1090 M	
Fermé fin mars et fin novembre			Lat N 46.5983° / Long E 6.1138°	
2 place de l'Église, 25240 Chapelle-des-Bois Tél. 03 81 69 21 82 / 06 30 73 15 86 lesclochettesdurisoux@gmail.com www.lesclochettesdurisoux.com			19 places / 8 chambres	
76	MAISON DU MONTAGNON / Claude et David BRUNET	CENTRE DE VACANCES	ALT 1090 M	
Fermé en avril, octobre et novembre			Lat N 46.6016° / Long E 6.1132°	
6 rue du Grand Tétrás, 25240 Chapelle-des-Bois Tél. 03 81 69 26 30 / contact@maison-montagnon.com www.maison-montagnon.com			50 places / 15 chambres / 4 dortoirs	
77	NORDIQUE SYMBOISE / Elsa et Simon HENRIET	VILLAGE DE GÎTES	ALT 1090 M	
Ouvert toute l'année sur réservation			Lat N 46.6031° / Long E 6.1127°	
27 route des Pâturages, 25240 Chapelle-des-Bois Tél. 09 51 26 70 32 / 06 87 39 90 40 residence@nordiquesymbiose.fr / www.nordiquesymbiose.fr			26 places / 13 chambres	
78	REFUGE CHEZ L'AIMÉ / Christian Malfroy	GÎTE ÉTAPE	ALT 1130 M	
Fermé en juillet, août et septembre			Lat N 46.5767° / Long E 6.1034°	
12 Sur les Lacs, 25240 Chapelle-des-Bois Tél. 03 84 33 59 45 / 06 78 40 97 72 chez-laime.fr			39 places / 2 chambres / 3 dortoirs	

LES COMMERCES PARTENAIRES DU SECTEUR

ÉPICERIE AU DOUX PANIER / 1 place de la Fruitière, 25240 Chapelle-des-Bois / Tél. 03 81 69 11 86 / contact@audouxpanier.fr

OFFICES DE TOURISME

OFFICE DE TOURISME / 25240 Mouthe / Tél. 03 81 69 22 78 / www.otmouthe.com

	73	74	75	76	77	78	
GTJ Pédestre / Foot	X	3,4*	GTJ	0,4	0,4	GTJ	DISTANCES ENTRE LES HÉBERGEMENTS & LES TRACÉS GTJ (EN KM) <i>Distances from accommodation to the GTJ (in km)</i> GTJ Sur place / On the spot
GTJ VTT / Mountain Bike	X	4,7	GTJ	0,4	0,4	GTJ	
GTJ Vélo / Bicycle	X	GTJ*	GTJ*	0,5*	0,5*	1,4	
P'tite GTJ Vélo / Bicycle	X	X	X	X	X	X	
GTJ Ski / Cross-country ski	3,2	GTJ	0,2	0,2	GTJ	GTJ	
GTJ Raquette / Snowshoes	3,5	GTJ	0,2	0,2	GTJ	GTJ	
GTJ Ski de rando / Ski touring	3,5	GTJ	0,2	0,2	0,2	GTJ	
GTJ Équestre / Horseback	X	X	X	X	X	X	

79	AUBERGE LES ENGUENELLES / L. GIRARDET G. HENRIET	CHAMBRE D'HÔTES	ALT 1173 M	
Fermé lundi-mardi (sauf vac. scolaires) et entre 15/03>30/04 et 15/10>15/12			Lat N 46.6510° / Long E 6.1079°	
Lieu-dit Les Enguenelles, 25240 Châtelblanc Tél. 06 22 59 81 46 / auberlegesenguenelles@sfr.fr auberlegesenguenelles.com/			12 places / 4 chambres	
80	CHALET DE LA HAUTE JOUX / Natacha LAHAYE	CENTRE DE VACANCES***	ALT 970 M	
Fermé en novembre			Lat N 46.7348° / Long E 6.1178°	
Lieu-dit La Combe Simon, 31 route de Paccaud, 39250 Cerniébaud Tél. 03 84 51 10 39 / contact@chaletdelahautejoux.com www.chaletdelahautejoux.com			154 pl. / 24 ch. / 1 dortoir / 5 loges	
81	L'ÉCUREUIL / Andrée et Gérald LECOULTRE	CHAMBRES D'HÔTES (3 épis)	ALT 900 M	
Fermé en mai			Lat N 46.663752° / Long E 6.067543°	
16 les Berthets, 39460 Foncine-le-Haut Tél. 03 84 51 95 25 / 06 78 70 43 09 andree.lecoultre@orange.fr			4 places / 2 chambres	
82	AUBERGE DE LA RIVIÈRE / Jessica MOUDEL et Julien CAFFIER	HÔTEL-RESTAURANT	ALT 865 M	
Fermé du 31/10 au 25/11 et du 1 ^{er} au 19/05			Lat N 46.6587° / Long E 6.0744°	
6 rue des Isles, 39460 Foncine-le-Haut Tél. 03 84 51 90 59 aubergedelariviere39@gmail.com			24 places / 8 chambres	
83	DOMAINE DU BUGNON / Aurélie et Olivier CROUX	GÎTE ÉTAPE	ALT 950 M	
Fermé du 12 au 30 novembre			Lat N 46.6° / Long E 6.0°	
164 Les Thévenins, 39150 Lac des Rouges Truites Tél. 03 84 60 20 21 / contact@domainedubugnon.com www.domainedubugnon.com			33 places / 11 chambres / 3 cottages (18 pl.) 1 yourte / 1 dôme géodésique	
OFFICES DE TOURISME				
OFFICE DE TOURISME / 39460 Foncine-le-Haut / Tél. 03 84 51 93 11 / www.juramontsrivieres.fr				
OFFICE DE TOURISME / 39150 St Laurent en Grandvaux / Tél. 03 84 60 15 25 / www.haut-jura-grandvaux.com				

	79	80	81	82	83	
GTJ Pédestre / Foot	0,3*	GTJ	0,3	GTJ	X	DISTANCES ENTRE LES HÉBERGEMENTS & LES TRACÉS GTJ (EN KM) <i>Distances from accommodation to the GTJ (in km)</i> GTJ Sur place / On the spot
GTJ VTT / Mountain Bike	1,6	X	3	1,8	X	
GTJ Vélo / Bicycle	4,5	9,6	1	0,2	0,6	
P'tite GTJ Vélo / Bicycle	4,5	X	X	X	X	
GTJ Ski / Cross-country ski	4,6	X	X	X	X	
GTJ Raquette / Snowshoes	X	X	X	X	X	
GTJ Ski de rando / Ski touring	4,8	X	X	X	X	
GTJ Équestre / Horseback	X	X	X	X	0,6*	

84	CHALET GAILLARD / L. BROISSAND et H. LEROY	REFUGE	ALT 1230 M	
Fermé avril/mai et d'octobre à fin décembre			Lat N 46.5632° / Long E 6.1216°	
Forêt du Risoux, 39220 Bois d'Amont Tél. 06 85 58 59 09 / chaletgaillard@gmail.com www.chaletgaillard.com		19 places / 1 dortoir		
85	LA LOGE À PONARD/ Louise et Sarah	REFUGE	ALT 1200 M	
Ouvert de décembre à mars et de juin à septembre			Lat N 46.4954° / Long E 6.056°	
La Loge à Ponard, Forêt du Risoux, 39220 Les Rousses Tél. 07 68 47 17 76 / lalogeaponard39@gmail.com www.lalogeaponard.com		2 Yourtes 4 et 8 pers. / 35 couverts		
86	LE GRENIER DES ROUSSES / Caroline TROOST	CHAMBRES D'HÔTES (3 épis)	ALT 1070 M	
Fermé quelques jours en avril et en octobre / novembre			Lat N 46.5126° / Long E 6.1125°	
6435 route Internationale, 39220 Les Rousses Tél. 03 84 45 17 39 / 06 79 69 76 98 legrenierdesrousses@orange.fr		15 places / 5 chambres		
87	LE GRAND TÉTRAS / Sandrine et Stéphane TINGUELY	GÎTE ÉTAPE (3 épis)	ALT 1085 M	
Fermé en avril, oct., nov. et déc.			Lat N 46.4934° / Long E 6.0661°	
705 Les Rousses d'Amont, 39220 Les Rousses Tél. 03 84 60 51 13 / 06 20 96 15 41 grandtetras39@aol.com / www.grandtetras.com		50 places / 15 chambres / 1 héb. insolite		
88	LA REDOUTE / Laure LE BARBENCHON	HÔTEL-RESTAURANT***	ALT 1100 M	
Fermé en avril et de mi-octobre à mi-décembre			Lat N 46.4857° / Long E 6.0587°	
357 route Blanche, 39220 Les Rousses Tél. 03 84 60 00 40 / contact@hotel-la-redoute.com www.hotel-les-rousses.com		68 places / 25 chambres		
89	L'ARBÉZIE FRANCO-SUISSE / Bérénice SALINO	HÔTEL-RESTAURANT	ALT 1160 M	
Ouvert toute l'année			Lat N 46.4642° / Long E 6.0728°	
601 rue de la Frontière, La Cure, 39220 Les Rousses Tél. 03 84 60 02 20 / contact@arbezies.com www.arbezies.com		24 places / 10 chambres		
90	LA GRENOTTE / Isabelle GAYET et Jean-Claude FEUGÈRE	GÎTE ÉTAPE (2 épis)	ALT 1070 M	
Fermé en avril et de mi-octobre à mi-décembre			Lat N 46.4595° / Long E 6.0602°	
476 chemin de Bacon, 39220 Prémanon Tél. 03 84 60 54 82 / lagrenotte@gmail.com www.lagrenotte.com		36 pl. / 8 ch. / 1 dortoir / 1 tente trappeur		
Parking à 400m l'hiver - Transport de bagages l'été				
91	CHALET DES TUFFES / Clara CHINOT et Valentin LARDERET	GÎTE ÉTAPE (3 épis)	ALT 1230 M	
Fermé entre mi-oct. et le 1 ^{er} déc. puis entre mi-avril et début juin			Lat N 46.4504° / Long E 6.0754°	
Route de la Faucille, 39220 Les Rousses Tél. 06 30 46 88 46 / 03 84 60 02 95 chaletdestuffes@gmail.com / chaletlestuffes.ffcam.fr		42 places / 12 chambres		

	84	85	86	87	88	89	90	91
GTJ Pédestre / Foot	1,6	GTJ	4	0,8	GTJ	1,3	GTJ	1,5
GTJ VTT / Mountain Bike	2,4	GTJ	4	0,8	0,2	2,9	1,3	3,4
GTJ Vélo / Bicycle	X	X	X	X	X	X	X	X
P'tite GTJ Vélo / Bicycle	X	X	X	X	X	X	X	X
GTJ Ski / Cross-country ski	0,7	0,8*	GTJ	1,9	0,4	1,2	GTJ	2
GTJ Raquette / Snowshoes	GTJ	X	GTJ	1,3	0,3	1	GTJ	2
GTJ Ski de rando / Ski touring	0,7	X	GTJ	1	0,5	1	GTJ	2
GTJ Équestre / Horseback	X	X	X	X	X	X	5,5	X

**DISTANCES ENTRE
LES HÉBERGEMENTS
& LES TRACÉS GTJ (EN KM)**
Distances from accommodation
to the GTJ (in km)

GTJ Sur place / On the spot

92	CHALET DE LA FRASSE / Laure ESCALIER	GÎTE ÉTAPE	ALT 1293 M	
Ouvert 7/7j de début déc. à mi-avril et de mi-juin à mi-oct.			Lat N 46.4250° / Long E 6.0310°	
Forêt du Massacre, 39310 Lamoura Tél. 06 17 59 99 18 / laure.escalier@orange.fr www.restaurant-chaletdelafrasse.com		19 places / 1 dortoir en mezzanine		
93	L'ÉCOLE DES NEIGES (PEP 39) / Coralie BUGNOT	CENTRE DE VACANCES	ALT 1200 M	
Fermé en novembre			Lat N 46.4036° / Long E 5.9833°	
350 chemin de l'École des neiges - Lieu-dit La Combe du Lac, 39310 Lamoura Tél. 03 84 41 20 61 / ecole.neiges@pep39.org www.pep-ecole-des-neiges-lamoura-jura.com		150 places / 30 chambres / 4 dortoirs		
94	FERME ÉQUESTRE LA PELASSE / Aline MARLIÈRE	GÎTE ÉTAPE	ALT 1000 M	
Ouvert toute l'année			Lat N 46.4348° / Long E 5.9249°	
La Pelasse 39400, Longchaumois Tél. 06 63 80 69 48 / 09 64 48 21 34 / almarliere@yahoo.com www.lapelasse-jura.com		15 pl. / 2 ch. / 2 studios et 1 grande yourte		
95	LES MARMOTTINS / Martine DEKEUKELAIRE	CHAMBRES D'HÔTES (2 épis)	ALT 1150 M	
Ouvert toute l'année			Lat N 46.395313° / Long E 5.965660°	
154 chemin des Marmottins, 39310 Lamoura Tél. 03 84 41 15 84 / lesmarmottins@gmail.com		10 places / 4 chambres		
96	LES AROBIERS / Natacha CONVERSEZ	HÔTEL-RESTAURANT***	ALT 1160 M	
Fermé d'avril à mi-mai et d'octobre à mi-novembre			Lat N 46.3956° / Long E 5.9665°	
430 Grande rue, 39310 Lamoura Tél. 03 84 41 27 26 info@lesarobiers.fr / www.lesarobiers.fr		35 places / 12 chambres / 1 suite		

LES COMMERCES PARTENAIRES DU SECTEUR

ÉPICERIE PROXI / 469 Grande rue, 39310 Lamoura / Tél. 03 84 41 22 03 / kiryluk.stephane@neuf.fr

OFFICES DE TOURISME

OFFICE DE TOURISME / 39400 Morez / Tél. 03 84 33 08 73 / www.haut-jura.com

OFFICE DE TOURISME / 39220 Les Rousses / Tél. 03 84 60 02 55 / www.lesrousses.com

	92	93	94	95	96
GTJ Pédestre / Foot	1,7	3,3	X	2,9	2,9
GTJ VTT / Mountain Bike	2,5	1	X	GTJ	GTJ
GTJ Vélo / Bicycle	X	X	3,5	GTJ	GTJ
P'tite GTJ Vélo / Bicycle	X	X	X	X	X
GTJ Ski / Cross-country ski	GTJ	5,6	X	3,5	3,3
GTJ Raquette / Snowshoes	GTJ	2,7	X	3,5	3,8
GTJ Ski de rando / Ski touring	GTJ	X	X	3,5	3,8
GTJ Équestre / Horseback	X	1	2,6	X	X

**DISTANCES ENTRE
LES HÉBERGEMENTS
& LES TRACÉS GTJ (EN KM)**
Distances from accommodation
to the GTJ (in km)

GTJ Sur place / On the spot

97	HÔTEL LE MANON / Thomas GRUET	HÔTEL	ALT 1180 M	
Fermé en avril et novembre		Lat N 46.225° / Long E 5.5718°		
Centre de Sports d'Hiver - Lieu-dit Le Manon, 39310 Septmoncel Tél. 03 84 41 22 16 / gruettom@outlook.com www.hotel-lemanon.com		40 places / 10 chambres		
98	AUX BRIMBELLES / Christophe MALAQUIN	CHAMBRES D'HÔTES	ALT 1190 M	
Ouvert toute l'année		Lat N 46.3681° / Long E 5.9452°		
Le Manon - Route de Septmoncel, 39310 Septmoncel-Les Molunes Tél. 06 81 27 21 60 / contact@auxbrimbelles.fr www.auxbrimbelles.fr		15 pl. / 4 chambres / 1 dortoir / piscine int.		
99	NATURE À TRET LES CRÊTS / Bernard CHEVASSUS	GÎTE ÉTAPE	ALT 1200 M	
Fermé en avril et novembre		Lat N 46.3677° / Long E 5.9609°		
Le Manon, 39310 Lajoux-Septmoncel Tél. 03 84 41 24 55 / berchevalan@yahoo.fr tretslescrets.free.fr/le_gite_033.htm		15 places / 4 chambres / 1 dortoir		
100	LE TRAPPEUR / Marie GRUET	HÔTEL-RESTAURANT	ALT 1190 M	
Ouvert toute l'année		Lat N 46.3647° / Long E 5.9468°		
Le Manon, 39310 Les Molunes Tél. 03 84 41 21 26 contact@hoteltrappeur.com / www.hoteltrappeur.com		50 places / 10 chambres / 2 dortoirs		
101	LE COLLÈGE / Daniel GRECARD	RESTAURANT	ALT 1260 M	
Ouvert du 26/12 au 22/06 - 11/07 au 25/11 - fermé lundi soir et mardi		Lat N 46.3422° / Long E 5.9267°		
Le collège, 39310 Les Molunes Tél. 03 84 41 61 09 Facebook / Restaurant Le Collège		50 couverts		
102	CH'TIT JURA / Maryse et Bernard MIGOT-LACROIX	CHAMBRES D'HÔTES (3 épis)	ALT 1170 M	
Ouvert toute l'année		Lat N 46.3376° / Long E 5.8881°		
L'Éculat-Millet, 39310 Les Molunes Tél. 03 84 33 18 21 b_migot@orange.fr		16 places / 5 chambres		
103	REFUGE SOUS LA JOUX / Julie et Valentin ROUVIER	GÎTE ÉTAPE	ALT 1175 M	
Fermé pendant les vacances de Pâques et de la Toussaint		Lat N 46.323° / Long E 5.8724°		
Lieu-dit Sous la Joux, 39310 Les Moussières Tél. 06 26 12 61 72 / 09 77 59 32 70 refugesouslajoux@gmail.com / www.grand-gite-jura.com		19 places / 4 chambres / 1 dortoir / 1 kota		
104	REFUGE DES ADRETS / Frédéric PITEI	GÎTE ÉTAPE	ALT 1240 M	
Ouvert toute l'année		Lat N 46.3365° / Long E 5.9360°		
Les Adrets, 39310 Bellecombe Tél. 03 84 41 66 44 / 06 37 77 60 21 pitou.adrets@wanadoo.fr / www.refuge-les-adrets.fr		27 places / 4 chambres / 1 dortoir		

	97	98	99	100	101	102	103	104
GTJ Pédestre / Foot	0,7	0,7	0,1	1,5	0,2	0,7	0,7	1,8
GTJ VTT / Mountain Bike	0,7	0,7	GTJ	1,5	0,2	1,6	0,7	1,8
GTJ Vélo / Bicycle	1,9	1,9	1,4	2,7	X	X	X	X
P'tite GTJ Vélo / Bicycle	X	X	X	X	X	X	X	X
GTJ Ski / Cross-country ski	GTJ	GTJ	0,2	GTJ	0,4	X	5,9	0,4
GTJ Raquette / Snowshoes	0,7	0,7	GTJ	1,5	0,4	X	5,9	1
GTJ Ski de rando / Ski touring	0,7	0,7	GTJ	1,5	0,4	X	5,9	1
GTJ Équestre / Horseback	1,9	X	X	X	X	X	X	X

**DISTANCES ENTRE
LES HÉBERGEMENTS
& LES TRACÉS GTJ (EN KM)**
Distances from accommodation
to the GTJ (in km)

GTJ Sur place / On the spot

105	LA DALUE / Estelle PERRIER	CHAMBRES D'HÔTES	ALT 1245 M	
Ouvert toute l'année		Lat N 46.2986° / Long E 5.8904°		
Lieu-dit La Dalue, 39310 Bellecombe Tél. 03 84 41 69 03 estelle.perrier@gite-la-dalue.com / www.gite-la-dalue.com		13 places / 4 chambres / 2 dortoirs		
106	LA GUIENETTE / Françoise et François CASAGRANDE	GÎTE ÉTAPE	ALT 1250 M	
Ouvert toute l'année		Lat N 46.2954° / Long E 5.9063°		
Lieu-dit Les Trois Cheminées, 39310 Bellecombe Tél. 03 84 41 65 82 laguiette@orange.fr / www.laguiette.fr		53 pl. / 8 chambres / 1 dortoirs / 2 yourtes		
107	AUBERGE DES ÉRABLES / R. PASSERAT et F. JOURDAN	AUBERGE	ALT 1160 M	
Fermé du lundi soir au mercredi soir, or période 15/07-31/08		Lat N 46.2979° / Long E 5.8566°		
1 route de la Pesse - Lieu-dit L'Embossieux, 39370 La Pesse Tél. 03 84 45 05 20 / 09 67 38 36 89 reservations@aubergedeserables-jura.com www.aubergedeserables-jura.com		70 places / 16 chambres / 7 dortoirs		
108	AU CŒUR DES ÉTOILES / Vinciane et Philippe GENOUD	CHAMBRES D'HÔTES (3 épis)	ALT 1150 M	
Ouvert toute l'année		Lat N 46.2733° / Long E 5.8472°		
La Semine - Combe d'Évuaz, 39370 La Pesse Tél. 06 78 37 71 22 / 06 43 26 03 84 / vinciane.genoud@gmail.com www.hotes-aucoeurdesetoiles.com		15 places / 4 chambres / 1 dortoir		
109	LA PETITE TAÏGA / Olga LAPLACE	CHAMBRES D'HÔTES	ALT 1100 M	
Fermé à Noël et Pâques		Lat N 46.2712° / Long E 5.8465°		
La Semine - Combe d'Évuaz, 39370 La Pesse Tél. 03 84 41 54 08 / 06 38 18 23 59 / lapetitetaiga@gmail.com		8 places / 3 chambres		
110	GÎTE LES TAVAILLONS / Rachel MAURI	GÎTE ÉTAPE	ALT 1150 M	
Ouvert toute l'année		Lat N 46.2846 / Long E 5.8476°		
Rue de l'Épicéa, 39370 La Pesse Tél. 03 84 42 00 65 / 07 82 39 62 28 / contact@gitelestavillons.com www.gitelestavillons.com		15 places / 5 chambres		
111	LA MAISON DE TEISS / Anne et Jean-Pierre LOZNEANU	CHAMBRES D'HÔTES	ALT 1210 M	
Ouvert toute l'année		Lat N 46.2833° / Long E 5.8556°		
Sous les Bois, route de la Borne au Lion, 39370 La Pesse Tél. 03 84 42 28 80 anne.lozneau@wanadoo.fr / www.la-maison-de-teiss.fr		15 places / 5 chambres		
112	LE REFUGE DU BERBOIS / Laurence BOUGEOT et Olivier DANREY	GÎTE ÉTAPE	ALT 1280 M	
Fermé en avril et de mi-novembre aux vacances de Noël		Lat N 46.395313° / Long E 5.965660°		
Route de la Borne au lion, 39370 La Pesse Tél. 03 84 42 72 41 / 06 75 04 39 26 no-made-attitude@orange.fr / www.leberbois.com		28 pl./1 chambre/1 dortoir/2 tipi/1 yourte		

	105	106	107	108	109	110	111	112
GTJ Pédestre / Foot	2,9	GTJ*	GTJ	0,6	2,3	0,7	GTJ	GTJ
GTJ VTT / Mountain Bike	2,9	5	GTJ	GTJ	1,6	GTJ	GTJ	GTJ
GTJ Vélo / Bicycle	X	X	X	X	X	X	X	X
P'tite GTJ Vélo / Bicycle	X	X	X	X	X	X	X	X
GTJ Ski / Cross-country ski	GTJ	GTJ	5	4	5,5	3,5	2,9	GTJ
GTJ Raquette / Snowshoes	0,5	GTJ	1,6	GTJ	GTJ	GTJ	GTJ	GTJ
GTJ Ski de rando / Ski touring	0,5	GTJ	1,6	GTJ	GTJ	GTJ	GTJ	GTJ
GTJ Équestre / Horseback	X	GTJ	X	5	X	X	X	X

**DISTANCES ENTRE
LES HÉBERGEMENTS
& LES TRACÉS GTJ (EN KM)**
Distances from accommodation
to the GTJ (in km)

GTJ Sur place / On the spot

125	HÔTEL HERMANCE / Maguy ALVES et Yohan LADU	HÔTEL**	ALT 400 M	 Lat N 46.1094° / Long E 5.8249°	
	19 rue Joseph Bertola, 01200 Bellegarde sur Valserine Tél. 04 50 56 28 04 / 06 20 06 80 04 / accueil@hotelhermance.com www.hotelhermance.com			50 places / 23 chambres	
126	TOURING HÔTEL / Marianne LALOUE	HÔTEL	ALT 400 M	Lat N 46.110° / Long E 5.825°	
	Ouvert toute l'année 15 avenue de la Gare, 01200 Bellegarde sur Valserine Tél. 04 50 56 08 08 / touring01reservation@gmail.com www.touringhotel01.fr			36 places / 18 chambres	
127	HÔTEL RESTAURANT MARINET / Yves MARINET	HÔTEL-RESTAURANT	ALT 600 M	 Lat N 46,14385° / Long E 5.798618°	
	Fermé du 22 au 29 mai et du 13 au 28 août 369 rue du Bugey - Vouvray, 01200 Valsérhôte Tél. 04 50 56 56 56 / yves.marinet@orange.fr			41 places / 21 chambres	

LES COMMERCE PARTENAIRES DU SECTEUR

SPORT 2000 / Rue royale, 1410 Mijoux / Tél. 04 50 41 32 28

SHERPA ALIMENTATION / Rue Royale, 1410 Mijoux / Tél. 04 50 41 32 26 / cisco.julliard@yahoo.fr

OFFICES DE TOURISME

OFFICE DE TOURISME / 01410 Mijoux / Tél. 04 50 28 09 16 / www.paysdegex-montsjura.com

OFFICE DE TOURISME / 01410 Lélex / Tél. 04 50 28 09 16 / www.paysdegex-montsjura.com

OFFICE DE TOURISME / 01200 Bellegarde-sur-Valserine / Tél. 04 50 48 48 68 / www.terrevalserine.fr

	125	126	127
GTJ Pédestre / Foot	GTJ	GTJ	0,8
GTJ VTT / Mountain Bike	X	X	X
GTJ Vélo / Bicycle	0,1	0,2	0,8
P'tite GTJ Vélo / Bicycle	X	X	X
GTJ Ski / Cross-country ski	X	X	X
GTJ Raquette / Snowshoes	X	X	X
GTJ Ski de rando / Ski touring	X	X	X
GTJ Équestre / Horseback	X	X	X

DISTANCES ENTRE
LES HÉBERGEMENTS
& LES TRACÉS GTJ (EN KM)Distances from accommodation
to the GTJ (in km)**GTJ** Sur place / On the spot

128	LA POIZATINE / Pierrette HUYVAERT	CHAMBRES D'HÔTES	ALT 900 M	 Lat N 46.142752° / Long E 5.694882°	
	Ouvert toute l'année 75 lotissement le Chardonay, 01130 Le Poizat Lalleyriat Tél. 04 74 75 30 81 / 06 16 73 21 28 pieryvon@orange.fr			4 places / 2 chambres	
129	LA FERME DE RETORD / Cécile TREBUCCO	GÎTE ÉTAPE	ALT 1270 M	Lat N 46.0894° / Long E 5.7218°	
	Fermé du 15 novembre au 26 décembre et du 31 mars au 1 ^{er} mai Plateau de Retord, 01200 Billiat Tél. 04 50 56 57 02 / cecile.trebucco@nordnet.fr	  		28 places / 13 chambres / 1 dortoir	
130	HÔTEL-RESTAURANT BERTHET / HB Loisirs	HÔTEL-RESTAURANT	ALT 1050 M	Lat N 46.0400° / Long E 5.7031°	
	Fermé à la Toussaint, Pâques et une semaine fin août Les Plans d'Hotonnes, 01260 Hotonnes Tél. 04 79 87 68 16 / hotelberthet@orange.fr hotelberthet.fr			28 places / 9 chambres	
131	CHALET JEAN MACÉ / Laurent BESSE	GÎTE ÉTAPE / GROUPE	ALT 1087 M	   Lat N 46.0453° / Long E 5.6868°	
	Les Routes, le Grand Abergement, 01260 Haut-Valromey Tél. 06 80 73 97 73 / infos@chalet-jean-mace.org www.chalet-jean-mace.org			44 places / 11 chambres	
132	GÎTE CLAIÉ DES LYS / Alice BÉRAL	CHAMBRE HÔTES / GÎTE GROUPE	ALT 1200 M	 Lat N 46.0451010° / Long E 5.7129500°	
	Lieu-dit Les Bergonnes, 01260 Haut-Valromey Tél. 07 88 26 52 30 / claidedessens@gmail.com www.claidedessens.com			15 places / 5 chambres	
133	AUBERGE DE LA PRAILLE / C. BOURGEOIS & J. TURILLON	GÎTE ÉTAPE	ALT 1080 M	Lat N 45.9824° / Long E 5.6344°	
	Ouverture: se renseigner auprès de l'établissement Route du Col de la Rochette, 01110 Plateau d'Hauteville Tél. 06 68 66 81 72 / 04 74 35 29 81 / aubergedelapraille@gmail.com www.aubergelapraille.fr	  		20 places / 2 chambres / 1 dortoir	
134	GÎTE RETROUVANCE® D'ARVIÈRE (ONF) / Pascal GAZONNET	GÎTE ÉTAPE	ALT 1170 M	 Lat N 45.9317° / Long E 5.7602°	
	Ouvert du 01/05 au 31/10 et du 01/12 au 31/03 Les Bordèzes, 01260 Lochieu Tél. 07 60 74 81 60 / 09 82 12 30 13 / pagazonnet@gmail.com gitesetrandonnees.onf.fr/gite/gite-retrouvance-arviere/			18 places / 6 chambres	
135	LA PAUSE DU GRAND COLOMBIER / Régis DELEAS	RESTAURANT / SNACK	ALT 1534 M	 Lat N 45.90109° / Long E 05.76.107°	
	Ouvert du 1er mai au 15 octobre Le Grand Colombier, 01350 Anglefort Tél. 06 14 02 19 50 lapausedugrandcolombier@gmail.com				

	128	129	130	131	132	133	134	135
GTJ Pédestre / Foot	3*	1	2,8	5	0,9	X	GTJ	GTJ
GTJ VTT / Mountain Bike	0,6	1	0,3	0,8	1	GTJ	GTJ	GTJ
GTJ Vélo / Bicycle	5,7	X	3,5	1	2,7	X	X	X
P'tite GTJ Vélo / Bicycle	X	X	X	X	X	X	X	X
GTJ Ski / Cross-country ski	X	X	X	X	X	X	X	X
GTJ Raquette / Snowshoes	1,5	GTJ	0,3	2,8	0,6	X	X	X
GTJ Ski de rando / Ski touring	4,5	GTJ	0,3	2,8	0,6	X	X	X
GTJ Équestre / Horseback	X	GTJ	X	5	X	X	GTJ	X

DISTANCES ENTRE
LES HÉBERGEMENTS
& LES TRACÉS GTJ (EN KM)Distances from accommodation
to the GTJ (in km)**GTJ** Sur place / On the spot

136	CAMPING LE COLOMBIER / S. DAMIE et Y. BARBADILLO	CAMPING	ALT 235 M
Fermé du 25/09 au 15/04			
Ile de Verbaou, 01350 Culoz Tél. 04 79 87 19 00 / 06 30 94 93 55 info@camping-alpes.net / www.camping-alpes.net		Lat N 45.8515° / Long E 5.7918° 78 emplacements 10 mobil-home / 3 bungalow toilés	

137	LE PADDOCK DE ROSSINANTE / Stéphanie BRETTNACHER	GÎTE ÉTAPE	ALT 350 M
Ouvert toute l'année			
482 route des lacs, 01510 Saint-Martin de Bavel Tél. 04 79 87 43 20 / 06 23 81 31 61 lepaddockderossinante@laposte.net		Lat N 45.8396° / Long E 5.6885° 4 places / 2 chambres	

138	CHEZ COLINE & ÉLIE / Coline RÉMOND MORMENTYN	GÎTE ÉTAPE	ALT 400 M
Ouvert toute l'année			
93 Route des Lacs, 01510 Saint-Martin de Bavel Tél. 07 83 20 88 47 / chezcolineetelie@gmail.com www.chezcolineetelie.com		Lat N 45.8448° / Long E 5.6856° 5 places / 2 chambres	

LES COMMERCES PARTENAIRES DU SECTEUR

ÉPICERIE ALIMENTATION GÉNÉRALE / Rue du commerce 01130 Saint-Germain-de-Joux / Tél. 04 50 59 82 23

OFFICES DE TOURISME

OFFICE DE TOURISME / 01130 Nantua / Tél. 04 74 12 11 57 / www.hautbugey-tourisme.com

OFFICE DE TOURISME / 01300 Belley / Tél. 04 79 81 29 06 / www.bugeysud-tourisme.fr

NAVETTES RETOUR EN FIN DE SÉJOUR & TRANSFERTS EN COURS DE SÉJOUR

ROULE MA POULE / Tél. 06 83 21 38 07 / (Infos et devis) contact@agence-roulemapoule.fr / www.agence-roulemapoule.fr

Ex. Giron - Villers-le-Lac: env. 60 € par personne / Culoz - Mandeure: env. 95 € par personne

TAXIS ET VTC PARTENAIRES DES GRANDES TRAVERSÉES DU JURA

ALLIANCE TAXIS / 25208 Montbéliard / Tél. 06 35 33 89 59 - 06 35 43 89 53 / contact@alliance-taxi.fr / www.alliance-taxi.fr

INTERSTICE / 25300 Houtaud / Tél. 03 81 46 80 42 - 06 36 92 66 16 / interstice@orange.fr / www.interstice-taxi.fr

GRANDVAL TAXIS HAUT JURA / 39150 St-Laurent en Grandvaux / Tél. 09 74 56 63 04 / grandvaltaxis@wanadoo.fr / www.grandvaltaxis.com

TAXI MORLAND DAVID / 01260 Champagne-en-Valromey / Tél. 04 79 87 69 40 (Belley) - 04 79 87 81 28 (Culoz) - 04 79 87 55 98 (Valromey)
contact@taximorland.fr / www.ain-taxi-morland.fr

VTC DES LACS / 25160 Labergement Sainte Marie / Tél. 06 52 36 49 64 / vtcdeslacs@free.fr

ABF TAXI VOISIN / 01200 Bellegarde sur Valserine / Tél. 06 07 08 20 66 / alex.taxi@laposte.net / www.alexbellegardetaxi.fr

	136	137	138
GTJ Pédestre / Foot	1,3	X	X
GTJ VTT / Mountain Bike	1,9	X	X
GTJ Vélo / Bicycle	1,9	X	X
P'tite GTJ Vélo / Bicycle	X	X	X
GTJ Ski / Cross-country ski	X	X	X
GTJ Raquette / Snowshoes	X	X	X
GTJ Ski de rando / Ski touring	X	X	X
GTJ Équestre / Horseback	X	0,2	0,2

DISTANCES ENTRE LES HÉBERGEMENTS & LES TRACÉS GTJ (EN KM)

Distances from accommodation to the GTJ (in km)

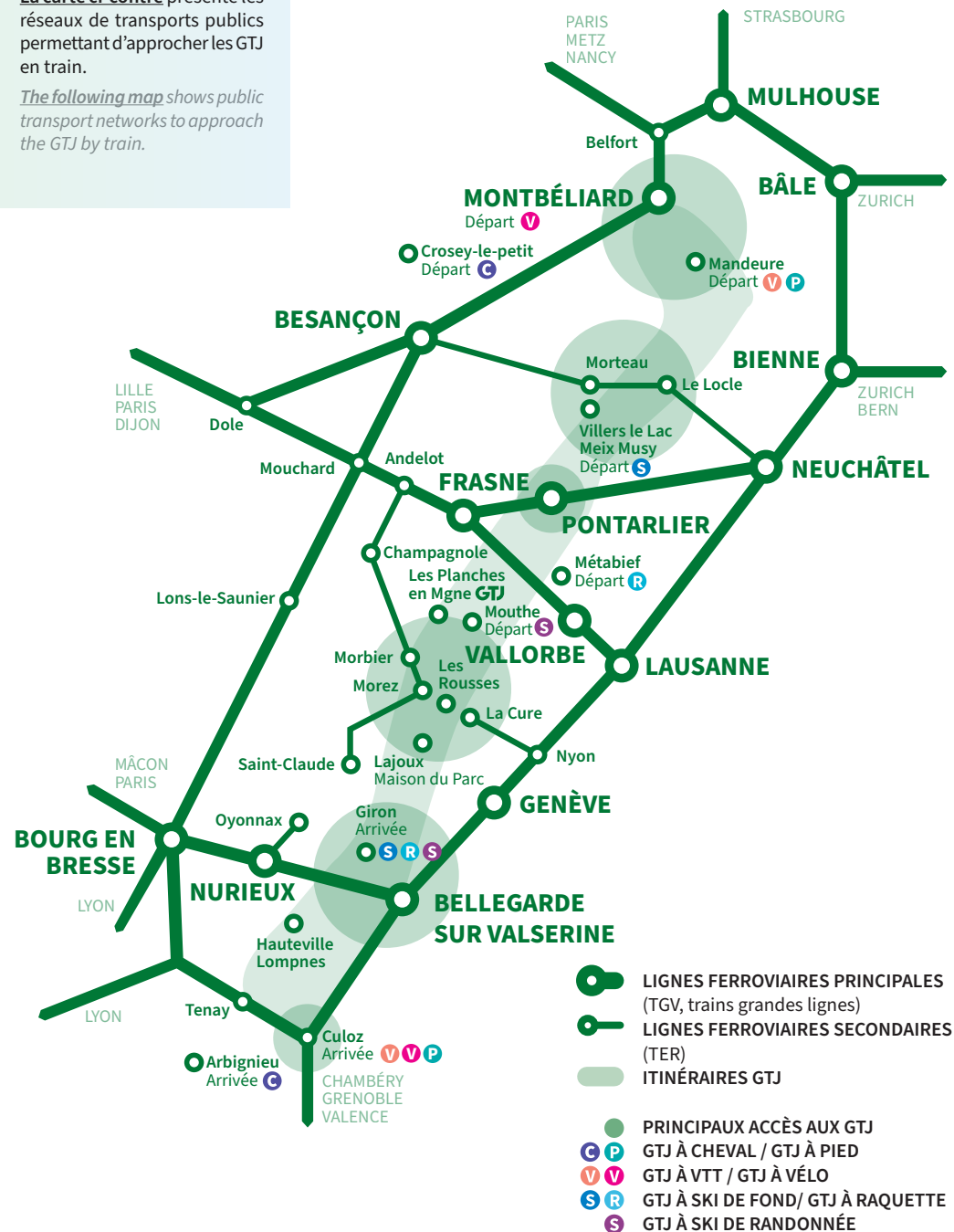
GTJ Sur place / On the spot

ACCÉDER AUX GTJ / TO REACH THE GTJ

L'ÉCOMOBILITÉ EN PRATIQUE / ECOMOBILITY PRACTICE

La carte ci-contre présente les réseaux de transport publics permettant d'approcher les GTJ en train.

The following map shows public transport networks to approach the GTJ by train.





INFOS UTILES / USEFUL INFO

BIEN PRÉPARER VOTRE RANDONNÉE / PREPARE YOUR TREK CAREFULLY

POUR VOUS AIDER, L'ASSOCIATION GTJ VOUS PROPOSE :

→ Des guides : descriptif des étapes, distances, dénivelés, conseils, etc.

La GTJ à pied® / GR® 5 et GR® 509 / éditions FFRP, n°512

La GTJ à VTT / éditions GTJ

La GTJ à vélo / éditions GTJ

La P'tite GTJ à vélo / éditions GTJ

La GTJ à ski de fond / éditions GTJ

Coffret Guide pratique GTJ raquette

& ski de randonnée nordique / éditions GTJ

La GTJ à cheval / éditions Chamina

à commander sur www.gtj.asso.fr, rubrique «boutique»

→ La carte hiver massif GTJ au 1/50 000.

→ Fiches idées rando GTJ.

→ Les cartes IGN au 1/50 000 et au 1/25 000 des secteurs géographiques des GTJ.

→ Son équipe qui vous informe du lundi au vendredi, vous conseille et vous apporte la réponse la plus complète possible.

Crédits photos : GTJ/ Laurent Cheviet, Gilles Piel, CRTE Franche-Comté, Jack Carrot, Benjamin Becker, Philippe Lebugle.

TO HELP YOU, THE GTJ ASSOCIATION PROPOSES :

→ Guides : description of stages, distances, height differences, advice, etc.

The GTJ on foot / GR® 5 et GR® 509 / éditions FFRP, n°512

The GTJ on Mountain Bike / éditions GTJ

The GTJ on bicycle / éditions GTJ

P'tite GTJ on bicycle / éditions GTJ

The GTJ cross-country skiing / éditions GTJ

GTJ Snowshoeing & Nordic Ski Touring Practical Guide / éditions GTJ

The GTJ on horse / éditions Chamina

order on www.gtj.asso.fr, section «Shop»

→ GTJ winter map with scale 1/50 000.

→ GTJ hiking ideas sheets.

→ IGN maps with scale 1/50 000 and 1/25 000 of the geographic regions covered by the GTJ.

→ Its team available from Monday to Friday to provide information, advice and offer the best possible service.

Conception : Rectangle.net

Impression : Estimprim

GRANDES TRAVERSÉES DU JURA / WWW.GTJ.ASSO.FR



Ad. 15 et 17 Grande Rue
39150 Les Planches en Montagne
Tél. +33 (0)3 84 51 51 51
E-mail. info@gtj.asso.fr



AGENCE NATIONALE DE LA COHESION DES TERRITOIRES

RÉGION BOURGOGNE FRANCHE COMTE



Jura LE DÉPARTEMENT

