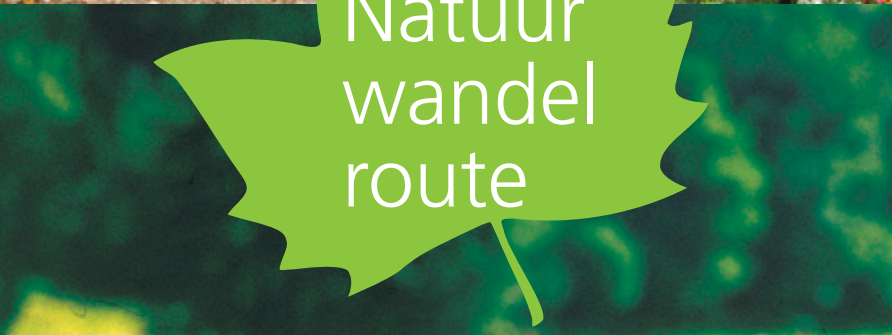




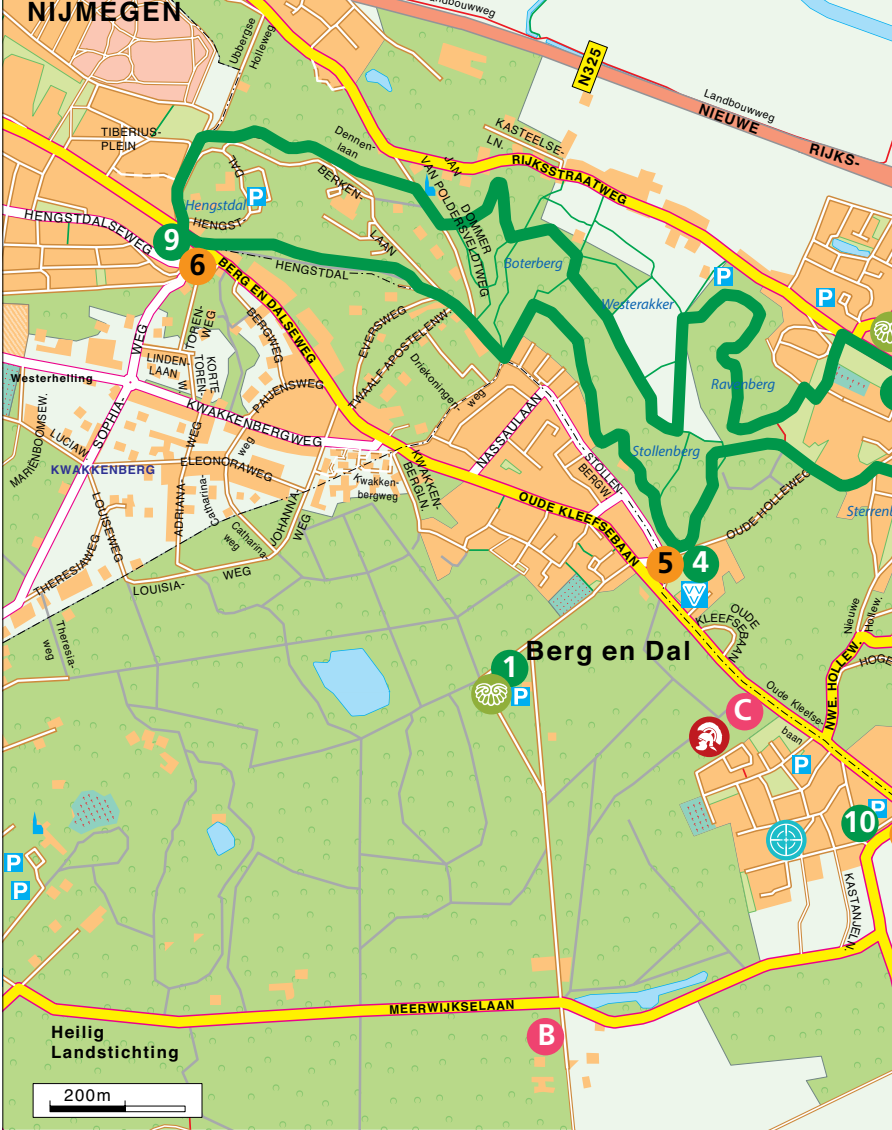
N70 Natuur wandel route



Rijk van  Nijmegen

www.vvvrijkvannijmegen.nl

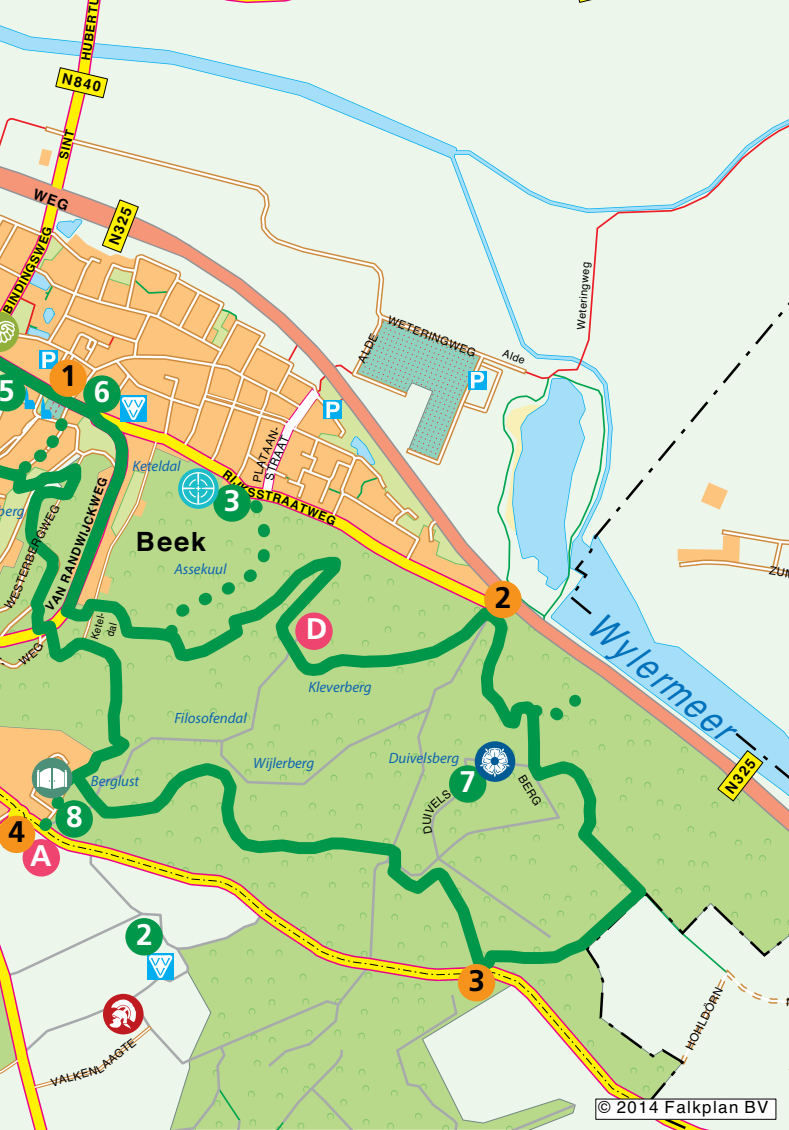
€1,50



● Startpunten

Horeca onderweg






- 1 Fletcher Hotel Restaurant Erica, *Molenbosweg 17 Berg en Dal*
- 2 Hampshire Landgoedhotel-Holthurnsche Hof, *Zevenheuvelenweg 48A Berg en Dal*
- 3 Hotel Café Restaurant de Musschenberg, *Rijkssstraatweg 154 Beek-Ubbergen*
- 4 Hotel Golden Tulip Val Monte, *Oude Holleweg 5 Berg en Dal*
- 5 Hotel Sous les Eglises, *Rijkssstraatweg 124 Beek-Ubbergen*
- 6 Hotel-restaurant 't Spijker, *Rijkssstraatweg 191 Beek-Ubbergen*
- 7 Pannenkoekenrestaurant De Duivelsberg, *Duivelsberg 1 Berg en Dal*
- 8 Restaurant De Heksendans, *Oude Kleeftsebaan 425 Berg en Dal*
- 9 Restaurant Tante Koojsje, *Berg en Dalseweg 359 Nijmegen*
- 10 Restaurant In Geuren en Kleuren, *Oude Kleeftsebaan 102 Berg en Dal*



Attracties

- A** Amusementspark Tivoli, *Oude Kleefsebaan 116 Berg en Dal*
- B** Afrika Museum, *Postweg 6 Berg en Dal*
- C** Het Aquaduct van Groesbeek, *Oude Kleefsebaan 72 Berg en Dal*
- D** Informatiecentrum Nederlands Cultuurlandschap, *Rijksstraatweg 174 Beek-Ubbergen*

Locaties SpannendeGeschiedenis.nl

-  Romeinen en Bataven
-  Middeleeuwen en Hertogdom Gelre
-  Liberation Route
-  Koude oorlog
-  Buitenplaatsen en Landgoederen




Een avontuurlijke wandeling over de stuwwal

Op maar weinig plaatsen in Nederland tref je zo'n unieke wandelroute aan als de N70 in het Rijk van Nijmegen. De wandeling kenmerkt zich door haar diversiteit in route en afstandsmogelijkheden, maar ook door haar cultuurhistorische karakter. Het ontstaan van de N70 wandelroute gaat terug naar 1970, het natuurbeschermingsjaar. Sinds die tijd is de N70 een zeer populaire wandelroute onder natuurliefhebbers. Deze unieke wandeling voert je namelijk over 8 'bergen' met fraaie namen zoals de Boterberg, Sterrenberg en de Duivelsberg. Ook wandel je onderweg door bossen en biedt het heuvelachtige landschap prachtige vergezichten over de polders, schilderachtige laantjes en het rivierenlandschap. De totale route is circa 16 kilometer lang. Aangezien de route een hoog sportief gehalte heeft, is de N70 uitgegroeid tot een veel gebruikt oefenparcours voor hardlopers en lange afstand wandelaars. Met een groep, zijn tweeën of alleen, voor jong en oud, de N70 maakt iedere wandelaar enthousiast!

Veel wandel plezier!






Beek-Ubbergen



Beek-Ubbergen ligt ten oosten van Nijmegen op de overgang van de stuwwal naar de polder, aan de rivier de Waal. Kenmerkend voor Ubbergen zijn de twee volstrekt verschillende landschappen. In de volksmond spreekt men van 'Het Hoog en Het Laag'. Het grondgebied is immers in twee totaal verschillende landschappen verdeeld. In het zuiden een stuwwallandschap, bestaande uit met bossen begroeide heuvels, die soms tot een hoogte van 90 meter boven NAP reiken. Aansluitend hieraan naar het noorden ligt een uitgestrekt polderlandschap met op de achtergrond de rivier de Waal. Deze combinatie van landschappen maakt Ubbergen zo bijzonder.



Met deze folder in de hand, waarin een routekaart en een routebeschrijving zijn opgenomen, is de wandeling goed te lopen. De routebeschrijving is te herkennen aan het wandelicoontje in de linker kantlijn. De route loopt over terreinen van diverse grondeigenaren (Staatsbosbeheer, Geldersch Landschap & Kasteelen en Natuurmonumenten) en wordt gemarkeerd door verschillende paaltjes met een groene kop en/of groene banden om lantaarnpalen en verkeersborden. De route gaat voor een groot deel over onverharde paden, dus goede wandelschoenen zijn aan te bevelen.




Startpunt van de bewegwijzering



Wijert (molenvijver)

Startpunten

De N70 Natuurwandelroute is in beide richtingen te bewandelen. Start de route bij een van onderstaande vertrekpunten, aangegeven met 

- | | | |
|----------|---|----|
| 1 | Hotel-restaurant 't Spijker
<i>Rijksstraatweg 191 Beek-Ubbergen</i>
Tevens startpunt voor het westelijke deel van de N70. | 3 |
| 2 | Bushalte lijn 58 op
<i>kruising Rijksstraatweg / N325 (richting de grens)</i> | 5 |
| 3 | Parkeerplaats de Holdeurn aan de
<i>Oude Kleefsebaan Berg en Dal</i> | 7 |
| 4 | Restaurant De Heksendans
<i>Oude Kleefsebaan 425 Berg en Dal</i> | 8 |
| 5 | Golden Tulip Val Monte
<i>Oude Holleweg 5 Berg en Dal</i> | 10 |
| 6 | Restaurant Tante Koosje
<i>Berg en Dalseweg 359 Nijmegen</i> | 11 |



Paarden met uitzicht op voormalig Frans Pensionaat



De Bleekster

De routebeschrijving 16 km



Start tegenover Hotel-restaurant 't Spijker aan de
Rijksstraatweg en vertrek in oostelijke richting.



Ga vervolgens rechtsaf en volg de Van Randwijckweg omhoog
tot voorbij de laatste woning aan je linkerkant. Sla dan linksaf
en ga het Keteldal in, richting de historische richtingaanwijzer.



Hotel-restaurant 't Spijker



Verkorting van de route



Indien je enkel het westelijk deel van de N70 Natuurwandelroute wilt lopen, wandel je langs de fontein en het 14e eeuwse Hervormde kerkje. Je houdt links aan en wandelt de Elzenweg in tot aan de Nieuwe Holleweg. Volg vanaf hier verder de beschrijving onder punt 4.

De richtingaanwijzer staat al meer dan 100 jaar op deze plek en verwijst naar Duitsland en Nederland. Op de twee andere armen staat de oproep: 'Laat vriendschap helen wat grenzen delen.' Hier liep tot aan de grenscorrectie van 1949 de landsgrens. Er staat nog een oude grenssteen. De landsgrens ligt nu twee kilometer oostelijker.



Ga linksaf en ga vervolgens voor de witte woning rechtsaf naar boven, het natuurgebied De Duivelsberg in. Vervolg het pad rechtdoor naar boven (links ligt de aansluitroute naar Hotel De Musschenberg via het Palland). De route gaat door een mooie vallei met vlechthekken, de Assekuul geheten, naar het laagste deel van het dal waar de oudste eiken van het reservaat groeien.



Ga scherp rechts bergopwaarts, langs huize 'de Wylerberg' waar de Vereniging Nederlands Cultuurlandschap is gevestigd. Ga vervolgens het eerstvolgende pad linksaf over de Kleverberg (hier heb je een prachtig uitzicht over de Duffelt) tot bijna bij de Rijksstraatweg.

De Kleverberg is bedekt met een metersdikke laag löss, een eolische afzetting (door wind opgebracht), ontstaan gedurende de ijstijd. Bij regenachtig weer kan dit gedeelte van de route nogal glibberig zijn.




Vanaf de Rijksstraatweg ga je linksaf en loop je via de steile weg naar boven naar het hoogste punt door een laan met tamme kastanjes.

De kastanjes zijn aangeplant. Deze boomsoort uit Zuid-Europa groeit hier zeer goed. Men veronderstelt dat de Romeinen ze hier hebben geplant ten behoeve van de voedselvoorziening. Door zijn groeikracht, zijn weinig lichtdoorlatende kroon en gemakkelijke voortplanting is de kastanje belangrijk voor dit natuurgebied. Rechts beneden stroomt de Filosofenbeek. Rond 1350 stond er een watermolen. De restanten van de wijert (molenvijver) zijn duidelijk herkenbaar. De flora in dit gebied is overweldigend.



Bij de T-splitsing ga je linksaf, door de droge gracht van een oude vesting. Dan rechtsaf naar het hoogste punt van het reservaat. Eventueel kun je iets verder lopen naar het uitzichtpunt (voorburcht) aan de linkerkant. Hier heb je een uniek uitzicht over het Wylerbergmeer, wat een restant is van een oude Rijnarm, daarna loop je terug naar dit punt.

De twee burchtheuvels hebben samen deel uitgemaakt van de burcht 'Mergelpe' die uit het jaar 1000 dateert. De burcht was een zogenaamd mottekasteel. In noordoostelijke richting liggen de restanten van de voorburcht. Ook hier zijn de restanten van de droge gracht duidelijk zichtbaar. Vanaf de hoofdburcht heb je een prachtig uitzicht op het Duitse Zyfflich. Beluister hier het verhaal van de Spannende Geschiedenis van de Motteburcht Mergelp, Duivelsberg 1 via www.spgs.nl.





Voor Pannenkoekenrestaurant De Duivelsberg ga je linksaf. De N70 gaat hier dicht langs de Duitse grens (stenen grenspalen), je kunt hier in de verte de kerktorens van Wyler en Kranenburg en het heuvelland van Kleef zien. Tussen de velden ga je rechtsaf. Weer in het bos aangekomen daal je af tot aan een punt evenwijdig aan de Oude Kleefsebaan. Indien je de route vervolgt ga je op het laagst gelegen punt bij parkeerplaats de Holdeurn rechtsaf.





In de rechterhoek van parkeerplaats de Holdeurn volg je de route linksaf omhoog. Bij de grindweg ga je linksaf. Aan de rechterkant zie je het restant van een Romeinse leemgroeve. Vlak daarna buigt de route scherp naar rechts een holleweg in en ga je meteen weer links het trapje omhoog langs de bosrand richting het Eversbos.



Dit gebied was voor de Romeinen van groot belang. De kwaliteit van de leem maakte onder andere het bakken van pannen mogelijk voor Nijmegen (Noviomagus). Op het terrein naast de bosrand was tot in het midden van de vorige eeuw nog een pannenfabriek gevestigd.



Het pad daalt nu rechts vrij steil af richting de Filosofenbeek. Nadat je het bruggetje hebt overgestoken houd je links aan en daarna volg je het pad door het dal. Vanuit het dal volg je het pad rechtsaf omhoog. Wanneer je de groene paaltjes volgt, bereik je de hoge grindweg rechts naast villa Berglust. Links ligt Pannenkoekenrestaurant De Heksendans. Je vervolgt de route door hier rechtsaf te slaan.

startpunt

4



Vanaf De Heksendans wandel je voorbij huis Berglust. Na 50 meter ga je linksaf naar beneden het Keteldal in. Wanneer je links aanhoudt bereik je de Van Randwijckweg. Deze weg steek je over en je wandelt via het bospad omhoog. Bovenaan ga je rechtsaf en volg je de Oosterbergweg.

Links zie je aan beide zijden van de Van Randwijckweg grondbulven tegen de helling liggen. Dit zijn de restanten van de bruggenhoofden van het tramviaduct ten behoeve van het bergspoor dat hier heeft gereden van 1913 tot 1955.



Daarna volg je het voormalige tramtracé tot in de bocht naar links. Wanneer je voorbij de Toscaanse villa (hier stond vroeger een uitzichttoren) bent gewandeld ga je rechtsaf en volg je het pad naar beneden tot bijna aan de Bosweg. Hier ga je nogmaals rechtsaf en wandel je steil omhoog. De route maakt hier een korte lus via een uitzichtpunt. Op het hoogste punt daal je naar links af. Vervolgens ga je weer linksaf en wandel je tot aan de trapjes aan de rechterkant. Hier daal je af naar de Elzenweg. Bij de vijver ga je linksaf.

Verlenging of beëindiging van de route



Indien je de wandeling hier wil afbreken of wil pauzeren, dien je rechtsaf de weg langs de Elzenbeek naar beneden te vervolgen tot in het centrum van het dorp. Je vervolgt de route door rechtdoor te gaan.

Hier ligt het brongebied van de Elzenbeek. Aan de rechterkant zie je een bronvijver. In de tuin liggen de restanten van waterpartijen die in de loop der jaren veel functies hebben gehad zoals die van molenvijver (wijert), natuurzwembad en een forellenkwekerij. Links tussen de bomen ligt een gerestaureerde spoelput. Achter de spoelput zijn tussen het groen nog een paar oudere panden zichtbaar waar in het verleden wasserijen gevestigd waren.



Steek hier de Nieuwe Holleweg over en wandel via de Oude Holleweg steil omhoog. Wanneer je voorbij de monumentale poort achter het verpleeghuis Kalorama wandelt, kom je in de bossen van de Heerlijkheid Beek. Hier kun je met je smartphone het verhaal van de Heerlijkheid Beek beluisteren via www.spgs.nl.



Het Wasvrouwkje

De naam Kalorama is afgeleid van de uitroep van een Spaans veldheer, die volgens de overlevering op de plaats waar nu de poort staat, in het Grieks zou hebben geroepen: "Kalos Horama", hetgeen schoon zicht betekent.



Op de Y-splitsing volg je het pad naar links. Vervolgens ga je via de trappen naar boven. Hier ga je rechtsaf langs de tuinen van 't Huys te Schengen. Het trapje dat links naar boven afbuigt, leidt naar een uitkijkpunt waar je een prachtig uitzicht hebt over de Ooijpolder. Om de route te vervolgen ga je terug naar beneden en linksaf.

Vanaf het uitzichtpunt, genaamd de Wolfsheuvel, zie je op de voorgrond het kleinste dorp van Nederland, Persingen. Het dorp was vroeger veel groter, maar overstromingen van de Waal hebben het praktisch weggevaagd. Bij helder weer reikt het zicht tot aan de Veluwezoom en kun je Arnhem en Oosterbeek zien liggen. Het dal waarover je uitkijkt, heet het Oliemolendal genoemd naar de oliemolen die hier stond tussen 1825 en 1890.



Uitzicht op Persingen

startpunt

5

Hotel Golden Tulip Val Monte



Vanaf Hotel Golden Tulip Val Monte ga je linksaf en na 50 meter wandel je bij het uitkijkpunt het bos in. Hier ga je linksaf.



Via de Stollenberg loopt de route richting de Boterberg. Via trapjes leidt de route tussen beide bergen door waarna je door een erosiedal tot aan een prachtige lange lindelaan wandelt. Op dit punt ga je linksaf.

De lindelaan, rond 1910 aangeplant door Baron van Randwijck, zou oorspronkelijk gaan dienen als oprijlaan naar een nog te bouwen landhuis. Dit landhuis is er nooit gekomen. Als je goed naar de afstand tussen de buitenste en de binnenste bomen kijkt valt het op dat ze dicht bij de Boterberg op zo'n 5 meter afstand van elkaar staan. De afstand in de buurt van het hek bedraagt maar 2,5 meter. Dit is gedaan om het perspectief te vertekenen en de oprijlaan vanaf het te bouwen landhuis langer te laten lijken.



Via de poort verlaat je het terrein van de Heerlijkheid Beek en ga je rechtsaf. Bij de Y-splitsing houd je links aan (Berkenlaan). Deze volg je tot aan de ingang van het terrein van Natuurmonumenten, het Hengstdal. Over dit terrein voert de laatste kilometer je naar Restaurant Tante Koosje. Hier ga je rechtsaf.



Hengstdal



Indien je vanaf Restaurant Tante Koosje vertrekt, volg je links naast de inrit van de St. Maartenskliniek de Holleweg naar boven, deze gaat vervolgens weer naar beneden. Vervolgens ga je bij de Beukenlaan rechtsaf.



Op de Y-splitsing houd je links aan en volg je de weg naar beneden. Op de verharde weg ga je rechtsaf omhoog. Vervolgens loop je linksaf door de poort van het Geldersch Landschap. Je daalt daarna af in de richting van de bosrand. Hier sla je rechtsaf en wandel je door tot aan het boerderijtje 'de Natte Beek'.

Dit landgoed vormt het enige nog gave gedeelte van de fraaie en steile heuvelrand (stuwwal) tussen Nijmegen en Beek. Geen wonder dat het onze 19e eeuwse voorouders in vervoering bracht. De romantische dichters uit die tijd gingen graag bij de klassieken te biecht om hun indrukken te verwoorden. Zij schreven dan over de Elyzeese (Elyseïsche) velden, in de Griekse mythologie de oorden van gelukzaligheid genoemd. In de volksmond heten de hier gelegen akkers nu Elyzeese Velden.



Wanneer je langs het boerderijtje 'De Natte Beek' wandelt, kom je al klimmend en dalend langs de bosrand met links een blijvend boeiend uitzicht. Vervolgens ga je linksaf door de Westerakker naar beneden en dan rechtsaf de trapjes op. Je loopt dan rechtsaf het eerste pad omhoog en klimt zo naar het topje van de Ravenberg. Daarna daal je af en ga je linksaf. Het laantje brengt je naar het Kastanjedal met het heldere beekje waaraan het dorp Beek waarschijnlijk zijn naam ontleent. Voordat je tot in het Kastanjedal afdaalt, is er aan de rechterkant een uitzichtpunt over het brongebied.

De reusachtige kastanjabomen die we hier aantreffen zijn typerend voor Beek en omgeving. Ze kunnen beschouwd worden als een erfenis van de Romeinen die rond 50 v. Chr. een grote legerplaats op de heuvelrug ten oosten van Nijmegen vestigden. Boven het brongebied van de beek kun je op de hoge oever aan de andere zijde een bijzonder exemplaar zien staan met een omtrek van 8,5 meter, de zogenaamde 'Kabouterboom'.



Je daalt dan de trappen af en vervolgens steek je het beekje 'de Oorsprong' over en wandel je de trappen op langs het dal en de molenvijver richting de Rijksstraatweg. Voorbij het parkje ga je rechtsaf richting het startpunt.

Op de plaats van het parkje stond vroeger een watermolen. Het parkje met waterrad en Wasvrouwje is in 1984 met de hulp van vrijwilligers aangelegd. Het Wasvrouwje herinnert aan het wasserijverleden van het dorp Beek. In 1999 kon het beeld de 'Bleekster' bij de fontein worden geplaatst. De beide beelden zijn vervaardigd door de Beekse kunstenaar Jan Schoenmakers. Van de beelden zijn onder andere bij de VVV replica's verkrijgbaar.



HET GELDERSCH LANDSCHAP

Download de VVV App



Beleef de Spannende Geschiedenis van Gelderland! Op de aangegeven plekken op de kaart kun je een van de verhalen beluisteren door met uw smartphone een unieke QR code te scannen.

Ga voor meer informatie naar www.spannendegeschiedenis.nl of met je smartphone naar www.spgs.nl.

Bordje gemist?

Is het je opgevallen dat een deel van de bewegwijzering mist of niet klopt? Geef het door via info@vvnijmegen.nl. Binnengekomen meldingen worden direct doorgegeven aan de grondeigenaren voor een snelle afhandeling.

Gelderland levert je mooie streken... geldersestreken.nl

De Veluwe | Regio Arnhem Nijmegen | Rivierenland | Achterhoek

Regionaal Bureau voor Toerisme Arnhem Nijmegen 2014. De inhoud van deze brochure is met de grootst mogelijke zorg samengesteld. Alle informatie is aan wijzigingen onderhevig. Aansprakelijkheid t.a.v. onvolledigheden of wijzigingen kan niet worden aanvaard. Bewegwijzering wordt onderhouden door diverse grondeigenaren. Fotografie: Herman Veerbeek en Regionaal Bureau voor Toerisme Arnhem Nijmegen.

Met dank aan:





Meer weten?

Met de VVV kom je verder!

VVV Rijk van Nijmegen
Keizer Karelplein 32h (Stadsschouwburg)
T 0900-1122344 (€ 0,45 p.m.)
vvrjkvan nijmegen.nl